



PERIÓDICO OFICIAL

GOBIERNO DEL ESTADO DE TLAXCALA

Las leyes, decretos y demás disposiciones de carácter oficial son obligatorias por el sólo hecho de ser publicadas en este periódico.



Tlaxcala, Tlax., a
13 de Octubre del 2017

Luis Miguel Álvarez Landa
Oficial Mayor de Gobierno
Director

TOMO XCVI
SEGUNDA ÉPOCA
No. Extraordinario

ÍNDICE

PODER EJECUTIVO

SECRETARÍA DE PLANEACIÓN Y FINANZAS


ACUERDO POR EL QUE SE DAN A CONOCER LAS PARTICIPACIONES CORRESPONDIENTES A CADA MUNICIPIO, MINISTRADOS A ÉSTOS POR EL ESTADO, PROVENIENTES DE LA RECAUDACIÓN FEDERAL Y ESTATAL PARTICIPABLE; LOS RECURSOS OBTENIDOS DEL FONDO DE COMPENSACIÓN; Y LOS RECURSOS OBTENIDOS DEL INCENTIVO A LA VENTA FINAL DE GASOLINAS Y DIÉSEL, TODOS DEL TERCER TRIMESTRE CORRESPONDIENTE A LOS MESES DE JULIO, AGOSTO Y SEPTIEMBRE DEL EJERCICIO FISCAL DE 2017.

Al margen un sello con el Escudo Nacional, que dice: Estados Unidos Mexicanos, Gobierno del Estado de Tlaxcala.

MARÍA ALEJANDRA MARISELA NANDE ISLAS, Secretaria de Planeación y Finanzas del Gobierno del Estado de Tlaxcala, con fundamento en lo dispuesto por los artículos 32 fracción I, incisos d) y e) de la Ley Orgánica de la Administración Pública del Estado; 40-A y 60 de la Ley de Coordinación Fiscal; 503, 504, 504-A, 506 y 509 del Código Financiero para el Estado de Tlaxcala y sus Municipios; y 113 del Decreto de Presupuesto de Egresos del Estado de Tlaxcala para el Ejercicio Fiscal 2017, emite el siguiente:

Acuerdo por el que se dan a conocer las participaciones correspondientes a cada municipio, ministrados a éstos por el Estado, provenientes de la Recaudación Federal y Estatal Participable; los recursos obtenidos del Fondo de Compensación; y los recursos obtenidos del Incentivo a la Venta Final de Gasolinas y Diésel, todos del tercer trimestre correspondiente a los meses de julio, agosto y septiembre del ejercicio fiscal de 2017.

PRIMERO. El Fondo Estatal Participable a los municipios, es el siguiente:

 DETERMINACIÓN DEL FONDO ESTATAL PARTICIPABLE A LOS MUNICIPIOS PARA EL EJERCICIO FISCAL 2017 JULIO-SEPTIEMBRE DE 2017			
FONDO ESTATAL PARTICIPABLE	INGRESOS REALES 2017	PORCENTAJE A REPARTIR	FONDO ESTATAL PARTICIPABLE JUL-SEP 2017
FONDO GENERAL DE PARTICIPACIONES	1,426,001,087.68	20%	285,200,218
FONDO DE FOMENTO MUNICIPAL	106,679,090.00	100%	106,679,090
FONDO DE FISCALIZACIÓN	60,816,005.00	20%	12,163,201
IMPUESTO ESPECIAL SOBRE PROD. Y SERVICIOS	16,153,054.00	20%	3,230,611
IMPUESTO SOBRE TENENCIA O USO DE VEHICULOS	300.00	20%	60
IMPUESTO SOBRE VEHICULOS NUEVOS	10,410,469.00	20%	2,082,094
FONDO DE COMPENSACIÓN	126,773,106.00	20%	25,354,621
INCENTIVO A LA VENTA FINAL DE GASOLINAS Y DIESEL	43,322,810.82	20%	8,664,562
IMPUESTO SOBRE DIVERSIONES Y ESPECTÁCULOS PÚBLICOS	316,050.00	60%	189,630
IMPUESTO SOBRE LOTERÍAS, RIFAS, SORTEOS Y CONCURSOS	76,687.21	50%	38,344
IMPUESTO SOBRE TENENCIA O USO DE VEHICULOS	424,415.00	10%	42,442
IMPUESTO SOBRE NÓMINAS	94,397,487.00	10%	9,439,749
IMPUESTO SOBRE HOSPEDAJE	808,853.00	20%	161,771
TOTAL	1,886,179,416		453,246,391

SEGUNDO. Con base en el numeral 5 fracción II de los Lineamientos para la Publicación de la información a que se refiere el artículo 6 de la Ley de Coordinación Fiscal, las Participaciones Federales y Estatales por concepto participable correspondientes a cada municipio, son:

TERCERO. De conformidad con el numeral 5, fracción II de los Lineamientos para la Publicación de la Información a que se refiere el artículo 6 de la Ley de Coordinación Fiscal, se da a conocer los recursos provisionales por los meses de julio, agosto y septiembre de 2017.

PARTICIPACIONES PROVISIONALES A MUNICIPIOS JULIO DE 2017													
MUNICIPIO	FGP	FFM	FOFIE	IEPS	TENENCIA	ISAN COMP	ISAN	DIV. y ESP	RIFAS SORT	TENENCIA	NOMINAS	HOSPEDAJE	TOTAL
1- ACUAMANALA DE M. H.	779,839	304,557	96,503	8,686	0	1,257	4,055	202	164	112	20,567	207	1,216,152
2- ATLIZAYANCA	1,410,077	550,690	174,494	15,706	0	2,272	7,332	366	297	203	37,189	375	2,199,002
3- AMAXAC DE GRÓ.	985,050	384,700	121,898	10,972	0	1,587	5,122	256	208	142	25,980	262	1,536,177
4- APETATILAN DE A. C.	1,238,354	483,825	153,244	13,793	0	1,996	6,439	321	261	178	32,660	329	1,931,201
5- APZACO	5,209,087	2,034,351	644,614	58,020	0	8,395	27,086	1,351	1,098	750	137,383	1,386	8,123,522
6- ATLANGATEPEC	1,073,277	419,156	132,816	11,954	0	1,730	5,581	278	226	155	28,306	286	1,673,765
7- BENTO JUAREZ	810,574	316,561	100,307	9,028	0	1,306	4,215	210	171	117	21,378	216	1,264,082
8- CALPULALPAN	2,601,199	1,015,869	321,893	28,973	0	4,192	13,526	675	548	375	68,603	692	4,056,544
9- CHAUTEMPAN	3,463,174	1,352,504	428,561	38,574	0	5,581	18,008	898	730	499	91,337	921	5,400,787
10- CONTLA DE J. C.	1,912,377	746,857	236,653	21,301	0	3,082	9,944	496	403	275	50,437	509	2,982,334
11- CUAPAXTLA	1,215,169	474,571	150,375	13,535	0	1,958	6,319	315	256	175	32,049	323	1,895,044
12- CUAXOMULCO	924,917	361,216	114,457	10,302	0	1,491	4,809	240	195	133	24,394	246	1,442,400
13- EL CARMEN TECQUEQUITLA	1,250,182	488,244	154,707	13,925	0	2,015	6,501	324	263	180	32,972	333	1,949,646
14- EMLIANO ZAPATA	731,397	285,639	90,509	8,147	0	1,179	3,803	190	154	105	19,290	195	1,140,607
15- ESPANITA	935,806	365,469	115,804	10,423	0	1,508	4,866	243	197	135	24,681	249	1,459,391
16- HUAMANTLA	4,298,850	1,678,868	531,974	47,882	0	6,928	22,353	1,115	906	619	113,377	1,144	6,704,016
17- HUEYOTLIPAN	1,220,686	476,725	151,057	13,596	0	1,967	6,347	317	257	176	32,194	325	1,903,647
18- IXTACUXTLA DE M. M.	2,046,323	799,169	253,228	22,793	0	3,298	10,641	531	431	295	53,969	544	3,191,221
19- IXTENCO	985,156	384,742	121,911	10,973	0	1,588	5,123	256	208	142	25,982	262	1,536,341
20- LA MAGDALENA TLALTELUCO	1,273,272	497,262	157,565	14,182	0	2,052	6,621	330	268	183	33,581	339	1,985,655
21- LAZARO CÁRDENAS	805,183	314,455	99,640	8,988	0	1,298	4,187	209	170	116	21,236	214	1,255,675
22- MAZATECOCHCO DE J. M. M.	974,733	380,671	120,621	10,857	0	1,571	5,068	253	205	140	25,707	259	1,520,087
23- MUÑOZ DE D. A.	779,255	304,329	96,431	8,680	0	1,256	4,052	202	164	112	20,552	207	1,215,241
24- NANA CAMILPA DE M. A.	1,399,643	546,615	173,203	15,590	0	2,256	7,278	363	295	202	36,914	372	2,182,730
25- NATIVITAS	1,628,720	636,078	201,551	18,141	0	2,625	8,469	423	343	235	42,956	433	2,539,973
26- PANOTLA	1,645,173	642,504	203,587	18,324	0	2,651	8,559	427	347	237	43,389	438	2,565,631
27- PAPALOTLA DE X.	1,824,331	712,472	225,757	20,320	0	2,940	9,486	473	384	263	48,115	485	2,845,026
28- SANCTORUM DEL C.	971,252	379,312	120,190	10,818	0	1,565	5,050	252	205	140	25,616	258	1,514,659
29- SAN DAMIAN TEXOOCO	867,602	338,832	107,364	9,664	0	1,398	4,511	225	183	125	22,882	231	1,353,017
30- SAN FCO. TETLANOHCAN	1,070,670	418,138	132,493	11,925	0	1,725	5,567	278	226	154	28,238	285	1,569,700
31- SAN JERONIMO ZACUALPAN	860,324	335,990	106,463	9,583	0	1,386	4,474	223	181	124	22,690	229	1,341,667
32- SAN JOSE TEACALCO	859,706	335,749	106,387	9,576	0	1,385	4,470	223	181	124	22,674	229	1,340,705
33- SAN JUAN HUACTZINCO	863,388	337,187	106,842	9,617	0	1,391	4,489	224	182	124	22,771	230	1,346,444
34- SAN LORENZO AXOCOMANITL	760,066	296,835	94,057	8,466	0	1,225	3,952	197	160	109	20,046	202	1,185,315
35- SAN LUCAS TECOPILCO	721,097	281,616	89,234	8,032	0	1,162	3,750	187	152	104	19,018	192	1,124,544
36- SAN PABLO DEL MONTE	3,188,269	1,245,143	394,542	35,512	0	5,138	16,579	827	672	459	84,087	848	4,972,075
37- SANTA ANA NOPALUCAN	887,790	346,716	109,882	9,888	0	1,431	4,616	230	187	128	23,414	236	1,394,500
38- SANTA APOLONIA TEACALCO	730,117	285,139	90,350	8,132	0	1,177	3,796	189	154	105	19,256	194	1,138,611
39- SANTA CATARINA AYOMETLA	937,502	366,131	116,014	10,442	0	1,511	4,875	243	198	135	24,725	249	1,462,026
40- SANTA CRUZ QUILEHTLA	826,205	322,665	102,241	9,203	0	1,331	4,296	214	174	119	21,790	220	1,288,458
41- SANTA CRUZ TLAXCALA	1,288,737	503,302	159,478	14,354	0	2,077	6,701	334	272	186	33,989	343	2,009,772
42- SANTA ISABEL XILOXOXTLA	758,955	296,401	93,919	8,453	0	1,223	3,946	197	160	109	20,017	202	1,183,583
43- TENANINGO	1,089,352	425,434	134,805	12,134	0	1,756	5,664	283	230	157	28,730	290	1,698,835
44- TEXOCHOCO	1,448,131	565,551	179,203	16,130	0	2,334	7,530	376	305	209	38,193	385	2,258,347
45- TEPEHTLA DE LARDIZABAL	1,317,433	514,509	163,030	14,674	0	2,123	6,850	342	278	190	34,746	350	2,054,523
46- TEPEYANCO	1,008,029	393,675	124,742	11,228	0	1,625	5,242	262	212	145	26,586	268	1,572,012
47- TERREHATE	1,147,048	447,967	141,945	12,776	0	1,849	5,964	298	242	165	30,252	305	1,788,811
48- TETLA DE LA SOLIDARIDAD	1,812,995	708,045	224,354	20,194	0	2,922	9,427	470	382	261	47,816	482	2,827,349
49- TETLATLALUCA	1,054,820	411,948	130,532	11,749	0	1,700	5,485	274	222	152	27,820	281	1,644,982
50- TLAXCALA	5,881,793	2,297,068	727,860	65,513	0	9,479	30,584	1,526	1,239	847	155,125	1,565	9,172,600
51- TLAXCO	2,240,866	875,145	277,303	24,959	0	3,611	11,652	581	472	323	59,100	596	3,494,610
52- TUCATLAN	791,014	308,922	97,886	8,811	0	1,275	4,113	205	167	114	20,862	210	1,233,579
53- TOTOLAC	1,544,395	603,146	191,116	17,202	0	2,489	8,031	401	325	222	40,732	411	2,408,470
54- TZOMPANTEPEC	1,394,915	544,769	172,618	15,537	0	2,248	7,253	362	294	201	36,789	371	2,175,357
55- XALOZTOC	1,508,572	589,156	186,683	16,803	0	2,431	7,844	391	318	217	39,787	401	2,352,604
56- XALTOCAN	1,040,439	406,332	128,752	11,589	0	1,677	5,410	270	219	150	27,440	277	1,622,554
57- XICOHTZINCO	1,114,961	435,436	137,974	12,419	0	1,797	5,798	289	235	161	29,406	297	1,738,771
58- YAHOQUEMEHCAN	1,907,640	745,007	236,066	21,248	0	3,074	9,919	495	402	275	50,312	507	2,974,946
59- ZACATECO	2,243,173	876,046	277,588	24,985	0	3,615	11,664	582	473	323	59,161	597	3,498,207
60- ZITLALTEPEC DE T. S. S.	949,192	370,696	117,461	10,572	0	1,530	4,936	246	200	137	25,034	252	1,480,256
TOTAL:	88,508,266	34,565,907	10,952,712	985,832	0	142,638	460,229	22,961	18,650	12,751	2,334,298	23,544	138,027,776

PARTICIPACIONES PROVISIONALES A MUNICIPIOS AGOSTO DE 2017

MUNICIPIO	FGP	FFM	FOFIE	IEPS	TENENCIA	ISAN COMP	ISAN	DIV. y ESP	RIFAS SORT	TERENCIA	NOMINAS	HOSPEDAJE	TOTAL
1- ACUAMANALA DE M. H.	827,093	313,692	35,583	8,630	0	1,257	3,796	1,347	161	170	27,165	412	1,219,305
2- ATLTZAYANCA	1,495,519	567,206	64,340	15,605	0	2,272	6,863	2,436	291	308	49,118	744	2,204,703
3- AMAYAC DE GRO.	1,044,739	395,239	44,946	10,901	0	1,587	4,795	1,701	203	215	34,313	520	1,540,160
4- APETATILAN DE A. C.	1,313,391	498,130	56,504	13,704	0	1,996	6,027	2,139	256	270	43,136	654	1,936,208
5- APZACO	5,524,727	2,095,366	237,683	57,647	0	8,395	25,354	8,998	1,075	1,137	181,451	2,750	8,144,583
6- ATLANGATEPEC	1,138,311	431,728	48,972	11,878	0	1,730	5,224	1,854	221	234	37,386	567	1,578,105
7- BENITO JUAREZ	859,690	326,055	36,985	8,970	0	1,306	3,945	1,400	167	177	28,235	428	1,267,360
8- CALPULALPAN	2,758,816	1,046,338	118,689	28,787	0	4,192	12,661	4,493	537	568	90,609	1,373	4,067,062
9- CHAUTEPAN	3,673,022	1,393,069	158,020	38,326	0	5,581	16,856	5,982	715	756	120,635	1,828	5,414,789
10- CONTLA DE J. C.	2,028,256	769,258	87,259	21,164	0	3,082	9,308	3,303	395	417	66,615	1,010	2,990,056
11- CUAPAXTLA	1,288,801	488,804	55,446	13,448	0	1,958	5,915	2,099	251	265	42,329	642	1,899,958
12- CUAXOMULCO	980,962	372,050	42,203	10,236	0	1,491	4,502	1,598	191	202	32,218	488	1,446,140
13- EL CARMEN TEXQUILA	1,325,935	502,888	57,044	13,835	0	2,015	6,085	2,159	258	273	43,548	660	1,954,701
14- EMILIANO ZAPATA	775,716	294,206	33,373	8,094	0	1,179	3,560	1,263	151	160	25,477	386	1,143,565
15- ESPAÑTA	992,511	376,430	42,700	10,356	0	1,508	4,555	1,616	193	204	32,597	494	1,463,165
16- HUAMANTLA	4,559,336	1,729,222	196,150	47,574	0	6,928	20,924	7,425	887	938	149,744	2,270	6,721,397
17- HUEYOTLIPAN	1,294,652	491,023	55,698	13,509	0	1,967	5,941	2,108	252	266	42,521	644	1,908,583
18- IXTACOURTLA DE M. M.	2,170,318	823,138	93,371	22,646	0	3,298	9,960	3,535	422	447	71,281	1,080	3,199,495
19- IXTENCO	1,044,851	395,281	44,951	10,902	0	1,588	4,795	1,702	203	215	34,316	520	1,540,324
20- LA MAGDALENA TLATELULCO	1,350,424	512,176	58,098	14,091	0	2,052	6,197	2,199	263	278	44,353	672	1,990,803
21- LAZARO CARDENAS	853,972	323,886	36,739	8,911	0	1,298	3,919	1,391	166	176	28,047	425	1,258,930
22- MAZATECOCHCO DE J. M. M.	1,033,796	392,088	44,476	10,787	0	1,571	4,744	1,684	201	213	33,953	515	1,524,028
23- MUÑOZ DE D. A.	826,473	313,457	35,556	8,624	0	1,256	3,793	1,346	161	170	27,144	411	1,218,392
24- NANCAMILPA DE M. A.	1,484,453	563,009	63,864	15,489	0	2,256	6,812	2,418	289	305	48,755	739	2,188,389
25- NATIVITAS	1,727,411	655,156	74,316	18,024	0	2,625	7,927	2,813	336	355	56,734	860	2,546,558
26- PANOTLA	1,744,861	661,774	75,067	18,207	0	2,651	8,008	2,842	339	359	57,307	869	2,572,283
27- PAPANOTLA DE X.	1,934,875	733,841	83,242	20,169	0	2,940	8,880	3,151	376	398	63,548	963	2,852,403
28- SANCTORUM DE L. C.	1,030,105	390,688	44,317	10,748	0	1,565	4,727	1,678	200	212	33,832	513	1,518,566
29- SAN DAIMAN TEXLOCO	920,174	348,995	39,587	9,601	0	1,398	4,223	1,499	179	189	30,222	458	1,356,525
30- SAN FCO. TETLANOHCAN	1,135,546	430,679	48,853	11,849	0	1,725	5,211	1,849	221	234	37,295	565	1,674,029
31- SAN JERONIMO ZACUALPAN	912,455	346,067	39,255	9,521	0	1,386	4,187	1,486	178	188	29,968	454	1,345,146
32- SAN JOSE TEACALCO	911,799	345,819	39,227	9,514	0	1,385	4,184	1,485	177	188	29,947	454	1,344,179
33- SAN JUAN HUACTZINCO	915,704	347,300	39,395	9,555	0	1,391	4,202	1,491	178	188	30,075	456	1,349,936
34- SAN LORENZO AXOCOMANITLA	806,121	305,738	34,681	8,411	0	1,225	3,699	1,313	157	166	26,476	401	1,188,388
35- SAN LUCAS TEXLOCO	764,791	290,063	32,903	7,980	0	1,162	3,510	1,246	149	157	25,118	381	1,127,459
36- SAN PABLO DEL MONTE	3,381,460	1,282,488	145,476	35,283	0	5,138	15,518	5,507	658	696	111,059	1,683	4,984,966
37- SANTA ANA NOPALUCAN	941,585	357,115	40,509	9,825	0	1,431	4,321	1,533	183	194	30,925	469	1,388,090
38- SANTA APOLONIA TEACALCO	774,358	293,691	33,314	8,080	0	1,177	3,554	1,261	151	159	25,433	385	1,141,563
39- SANTA CATARINA AYOMETLA	994,309	377,112	42,777	10,375	0	1,511	4,563	1,619	193	205	32,657	495	1,465,816
40- SANTA CRUZ QUILIBTLA	876,268	332,343	37,699	9,143	0	1,331	4,021	1,427	170	180	28,780	436	1,291,799
41- SANTA CRUZ TLAXCALA	1,366,826	518,397	58,803	14,262	0	2,077	6,273	2,226	266	281	44,891	680	2,014,983
42- SANTA ISABEL XILOXOXTLA	804,943	305,291	34,630	8,399	0	1,223	3,694	1,311	157	166	26,437	401	1,186,652
43- TENANCONGO	1,155,361	438,194	49,706	12,055	0	1,756	5,302	1,882	225	238	37,946	575	1,703,239
44- TEOLOCHOLCO	1,535,879	582,514	66,076	16,026	0	2,334	7,048	2,501	299	316	50,444	765	2,264,202
45- TEPETITLA DE LARDOZABAL	1,397,261	529,940	60,113	14,580	0	2,123	6,412	2,276	272	287	45,891	696	2,059,850
46- TEPEYANCO	1,069,110	405,482	45,995	11,155	0	1,625	4,906	1,741	208	220	35,113	532	1,576,088
47- TERREHATE	1,216,553	461,403	52,338	12,694	0	1,849	5,583	1,981	237	250	39,956	606	1,793,449
48- TETLA DE LA SOLIDARIDAD	1,922,852	729,281	82,724	20,064	0	2,922	8,824	3,132	374	395	63,153	957	2,834,679
49- TETLATLALUCA	1,118,736	424,304	48,130	11,673	0	1,700	5,134	1,822	218	230	36,743	557	1,649,246
50- TLAXCALA	6,238,195	2,365,964	268,378	65,092	0	9,479	28,628	10,160	1,214	1,283	204,884	3,105	9,196,381
51- TLAXCO	2,376,650	901,393	102,248	24,799	0	3,611	10,907	3,871	462	489	78,057	1,183	3,503,670
52- TOCATLAN	838,945	318,187	36,093	8,754	0	1,275	3,850	1,366	163	173	27,554	418	1,236,777
53- TOTOLAC	1,637,977	621,236	70,469	17,091	0	2,489	7,517	2,668	319	337	53,797	815	2,414,714
54- TZOMPANTEPEC	1,479,439	561,108	63,648	15,437	0	2,248	6,789	2,409	288	304	48,590	736	2,180,997
55- XALOZTOC	1,599,983	606,826	68,834	16,695	0	2,431	7,343	2,606	311	329	52,549	796	2,358,703
56- XALTAPAN	1,103,483	418,519	47,474	11,514	0	1,677	5,064	1,797	215	227	36,242	549	1,626,761
57- XICOXTZINCO	1,182,521	448,495	50,874	12,339	0	1,797	5,427	1,926	230	243	38,838	589	1,743,279
58- YAUCHEHUECAN	2,023,232	767,352	87,043	21,111	0	3,074	9,285	3,295	394	416	66,450	1,007	2,982,659
59- ZACATECO	2,379,096	902,321	102,353	24,824	0	3,615	10,918	3,875	463	489	78,138	1,184	3,507,277
60- ZITLALTEPEC DE T. S. S.	1,006,708	381,815	43,310	10,504	0	1,530	4,620	1,640	195	207	33,064	501	1,484,094
TOTAL:	93,871,337	35,602,630	4,038,505	979,489	0	22,142,638	630,794	215,281	26,182	28,313	3,083,055	46,727	138,385,633

PARTICIPACIONES A MUNICIPIOS SEPTIEMBRE DE 2017													
MUNICIPIO	FGP	FFM	FOFIE	IEPS	TENENCIA	ISAN COMP	ISAN	DIV. y ESP	RIFAS SORT	TENENCIA	NOMINAS	HOSPEDAJE	TOTAL
1.- AQUAMANALA DE M. H.	698,263	289,736	35,583	7,873	0	1,257	4,834	346	205	165	25,279	248	1,063,789
2.- ATLIZAYANCA	1,262,575	523,890	64,340	14,236	0	2,272	8,741	626	370	298	45,709	448	1,923,505
3.- AMAXAC DE GRO.	882,008	365,979	44,946	9,945	0	587	6,106	437	259	208	31,932	313	1,343,721
4.- APETATITLAN DE A. C.	1,108,815	460,089	56,504	12,502	0	1,996	7,676	549	325	262	40,143	394	1,689,255
5.- APZACO	4,664,185	1,935,349	237,683	52,591	0	8,395	32,290	2,311	1,367	1,100	168,859	1,657	7,105,787
6.- ATLANGATEPEC	961,006	398,758	48,972	10,836	0	1,730	6,653	476	282	227	34,792	341	1,484,072
7.- BENTO JUAREZ	725,783	301,155	36,985	8,184	0	1,306	5,025	360	213	171	26,276	258	1,105,715
8.- CALPULALPAN	2,329,098	956,432	118,689	26,262	0	4,192	16,124	1,154	683	549	84,321	827	3,548,331
9.- CHAUTEMPAN	3,100,905	1,286,684	158,020	34,964	0	5,581	21,468	1,536	909	732	112,263	1,101	4,724,163
10.- COXTLA DE J. C.	1,712,331	710,512	87,259	19,307	0	3,082	11,854	848	502	404	61,992	608	2,608,700
11.- CUAPAXTLA	1,088,055	451,476	55,446	12,268	0	1,958	7,533	539	319	257	39,391	386	1,657,629
12.- CUAXOMULCO	828,166	343,638	42,203	9,338	0	1,491	5,733	410	243	195	29,982	294	1,261,693
13.- EL CARMEN TEOXECUITLA	1,119,405	464,484	57,044	12,622	0	2,015	7,750	555	328	264	40,526	398	1,705,390
14.- EMIJANO ZAPATA	654,889	271,738	33,373	7,384	0	1,179	4,534	324	192	155	23,709	233	997,709
15.- ESPAÑITA	837,916	347,683	42,700	9,448	0	1,508	5,801	415	246	198	30,335	298	1,276,546
16.- HUAMANTLA	3,849,165	1,597,166	196,150	43,401	0	6,928	26,648	1,907	1,128	908	139,352	1,367	5,864,121
17.- HUEYOTLIPAN	1,092,995	453,525	55,698	12,324	0	1,967	7,567	542	320	258	39,570	388	1,665,154
18.- IXTACUILTLA DE M. H.	1,832,266	760,277	93,371	20,660	0	3,298	12,685	908	537	432	66,334	651	2,791,418
19.- IXTENCO	882,103	356,018	44,951	9,946	0	1,588	6,107	437	259	208	31,935	313	1,343,865
20.- LA MAGDALENA TLATELULLCO	1,140,080	473,063	58,098	12,855	0	2,052	7,893	565	334	269	41,275	405	1,736,887
21.- LAZARO CARDENAS	720,956	299,152	36,739	8,129	0	1,298	4,991	357	211	170	26,101	256	1,098,361
22.- MAZATECOCHCO DE J. M. M.	872,770	362,146	44,476	9,841	0	1,571	6,042	432	256	205	31,597	310	1,329,647
23.- MUÑOZ DE D. A.	697,740	289,519	35,556	7,867	0	1,256	6,937	346	205	165	25,260	248	1,062,993
24.- NANA CAMILPA DE M. A.	1,253,232	520,014	63,864	14,131	0	2,256	8,676	621	367	296	45,371	445	1,909,272
25.- NATIVITAS	1,458,346	605,124	74,316	16,443	0	2,625	10,096	723	428	344	52,797	518	2,221,759
26.- PANOTLA	1,473,078	611,236	75,067	16,610	0	2,651	10,198	730	432	348	53,330	523	2,244,203
27.- PAPALOTLA DE X.	1,633,495	677,799	83,242	18,418	0	2,940	11,309	809	479	385	59,138	580	2,488,595
28.- SANCTORUM DE L. C.	869,654	360,852	44,317	9,806	0	1,565	6,021	431	255	205	31,484	309	1,324,899
29.- SANDAMAN TEXCOC	776,846	322,343	39,587	8,759	0	1,398	5,378	385	228	183	28,124	276	1,183,508
30.- SAN FCO. TETLANOHCAN	958,672	397,789	48,853	10,809	0	1,725	6,637	475	281	226	34,707	340	1,460,516
31.- SAN JERONIMO ZACUALPAN	770,329	319,639	39,255	8,686	0	1,386	5,333	382	226	182	27,888	274	1,173,580
32.- SAN JOSE TEACALCO	769,776	319,409	39,227	8,680	0	1,385	5,329	381	226	182	27,868	273	1,172,737
33.- SAN JUAN HUACTZINCO	773,073	320,777	39,395	8,717	0	1,391	5,352	383	227	182	27,988	275	1,177,760
34.- SAN LORENZO AXOCOMANTLA	680,558	282,390	34,661	7,674	0	1,225	4,712	337	200	161	24,638	242	1,036,816
35.- SAN LUCAS TEOPILO	645,666	267,911	32,903	7,280	0	1,162	4,470	320	189	152	23,375	229	983,658
36.- SAN PABLO DEL MONTE	2,854,757	1,184,548	145,476	32,189	0	5,138	19,764	1,415	837	674	103,351	1,014	4,349,162
37.- SANTA ANA NOPALUCAN	794,922	329,843	40,509	8,963	0	1,431	5,503	394	233	188	28,779	282	1,211,047
38.- SANTA APOLONA TEACALCO	653,743	271,263	33,314	7,371	0	1,177	4,526	324	192	154	23,668	232	995,963
39.- SANTA CATARINA AYOMETLA	839,434	348,313	42,777	9,465	0	1,511	5,811	416	246	198	30,390	298	1,278,860
40.- SANTA CRUZ QUILENTLA	739,779	306,962	37,699	8,341	0	1,331	5,121	367	217	175	26,782	263	1,127,037
41.- SANTA CRUZ TLAXCALA	1,153,927	478,808	58,803	13,011	0	2,077	7,989	572	338	272	41,776	410	1,757,993
42.- SANTA ISABEL XILOXOXTLA	679,564	281,977	34,630	7,662	0	1,223	4,705	337	199	160	24,602	241	1,035,301
43.- TENANCONGO	975,400	404,731	49,706	10,998	0	1,756	6,753	483	286	230	35,313	346	1,486,001
44.- TEOLOCHOLCO	1,296,648	538,029	66,076	14,620	0	2,334	8,977	642	380	306	46,943	461	1,975,415
45.- TEPETITLA DE LA ROZABAL	1,179,621	489,470	60,113	13,301	0	2,123	8,167	585	346	278	42,706	419	1,797,128
46.- TEPEYANCO	902,584	374,516	45,995	10,177	0	1,625	6,249	447	265	213	32,676	321	1,375,067
47.- TERRENATE	1,027,060	426,167	52,338	11,581	0	1,849	7,110	509	301	242	37,183	365	1,564,704
48.- TETLA DE LA SOLIDARIDAD	1,623,345	673,588	82,724	18,304	0	2,922	11,238	804	476	383	58,770	577	2,473,132
49.- TETLATLAHUCA	944,480	391,901	48,130	10,649	0	1,700	6,539	468	277	223	34,193	335	1,438,894
50.- TLAXCALA	5,266,523	2,185,281	268,378	59,382	0	9,479	36,460	2,610	1,544	1,242	190,665	1,870	8,023,435
51.- TLAXCO	2,006,459	832,556	102,248	22,624	0	3,611	13,891	994	588	473	72,640	713	3,056,797
52.- TOCATLAN	708,269	293,888	36,093	7,986	0	1,275	4,903	351	208	167	25,642	252	1,079,033
53.- TOTOLAC	1,382,842	573,794	70,469	15,592	0	2,489	9,573	685	405	326	50,063	491	2,106,731
54.- TZOOMPANTEPEC	1,248,999	518,257	63,648	14,083	0	2,248	8,647	619	366	295	45,218	444	1,902,823
55.- XALOZTOC	1,350,766	560,485	68,834	15,230	0	2,431	9,351	669	395	319	48,902	480	2,057,864
56.- XALTOCAN	931,603	386,558	47,474	10,504	0	1,677	6,450	462	273	220	33,727	331	1,419,277
57.- XICOHTZINCO	998,329	414,245	50,874	11,257	0	1,797	6,911	495	293	236	36,143	355	1,520,934
58.- YALIHUEYEHCAN	1,708,089	706,751	67,043	19,259	0	3,074	11,825	846	501	403	61,836	607	2,602,238
59.- ZACATELCO	2,008,524	833,413	102,353	22,647	0	3,615	13,905	995	589	474	72,715	713	3,059,943
60.- ZITLALTEPEC DE T. S. S.	849,901	352,656	43,310	9,583	0	1,530	5,884	421	249	201	30,769	302	1,294,806
TOTAL:	79,249,767	32,883,754	4,038,505	893,576	0	142,638	548,647	39,268	23,232	18,697	2,869,096	28,146	120,735,326

ANEXO
PORCENTAJES Y MONITOS DE PARTICIPACIONES FEDERALES PRODUCCIONES MINISTRADAS A LOS MUNICIPIOS PARA EL PERIODO JULIO SEPTIEMBRE 2017

Table with columns: Nombre del Municipio, Fondo General de Participaciones, Fondo de Fomento Municipal, Fondo de Fecundación y Recaudación, Impuesto Especial Sobre Producción y Servicios, Impuesto Sobre Tenencia y Uso de Vehículos, Fondo de Compensación Impuesto Sobre Automóviles Nuevos, Impuesto Sobre Automóviles Nuevos, Impuesto Sobre Div. y Uso de Bienes Públicos, Impuesto Sobre Rtas, Saneamiento y Cacerías, Impuesto Sobre Estructuras y Vehículos Estatales, Impuesto Sobre Nómadas, Impuesto Sobre Heredaje, Total. Rows list various municipalities like AQUAMINACEMM, AILTZAVANCA, etc.

CUARTO. De conformidad con el numeral 5, fracción III de los Lineamientos para la Publicación de la Información a que se refiere el artículo 6 de la Ley de Coordinación Fiscal, se da a conocer el ajuste trimestral de participaciones a municipios por el periodo julio-septiembre de 2017, utilizando la fórmula establecida en el artículo 504 del Código Financiero para el Estado de Tlaxcala y sus Municipios, cuya metodología se menciona a continuación:

I. El Fondo de Garantía estará constituido por los ingresos que establece el Artículo anterior, determinados sólo para efectos de referencia, con base en la Ley de Ingresos del Estado, para el Ejercicio Fiscal de que se trate

La distribución por municipio, se realizará con base en el coeficiente efectivo del ejercicio inmediato anterior.

El coeficiente efectivo será el resultado de dividir el monto de las participaciones que le haya correspondido al municipio, entre el total de las participaciones entregadas a todos los municipios.

II. Adicionalmente se asignarán a los municipios, la diferencia que resulte de restar al Fondo Estatal Participable observado, el Fondo de Garantía, de la siguiente forma:

- a) **Fondo Poblacional.** El Fondo de Población se constituirá con un monto igual al 20% de la citada diferencia y se distribuirá entre los municipios del Estado con base al número de habitantes, de acuerdo a la última información oficial que hubiera dado a conocer el Instituto de Estadística, Geografía e Informática.
- b) **Fondo Recaudatorio Predial.** El Fondo Recaudatorio se constituirá con un monto igual al 25% de dicha diferencia y se distribuirá entre los municipios del Estado con base a la dinámica de la recaudación del Impuesto Predial, correspondiente al ejercicio fiscal inmediato anterior al de la entrega del Fondo Estatal Participable.

La dinámica de recaudación del Impuesto Predial, será el resultado de multiplicar el coeficiente de crecimiento del Impuesto Predial de cada Municipio por el importe a que hace referencia el párrafo anterior.

Para la obtención del crecimiento del Impuesto Predial en primer lugar se dividirá el monto de la recaudación del Impuesto Predial correspondiente al año inmediato anterior al de la entrega del Fondo Estatal Participable sobre el monto recaudado de dicho impuesto correspondiente al ejercicio inmediato anterior de este último.

El coeficiente derivado del párrafo anterior, se dividirá entre la sumatoria de coeficientes de todos los municipios determinado con base a dicho párrafo.

- c) **Fondo Recaudatorio Derechos de Agua.** El Fondo Recaudatorio se constituirá con un monto igual al 25% de dicha diferencia y se distribuirá entre los municipios del Estado con base a la dinámica de la recaudación de los Derechos de Agua, correspondiente al ejercicio fiscal inmediato anterior al de la entrega del Fondo Estatal Participable.

La dinámica de recaudación de los Derechos de Agua, será el resultado de multiplicar el coeficiente de crecimiento de los Derechos de Agua de cada Municipio por el importe a que hace referencia el párrafo anterior.

Para la obtención del crecimiento de los Derechos de Agua en primer lugar se dividirá el monto de la Recaudación de los Derechos de Agua correspondiente al año inmediato anterior al de la entrega del Fondo Estatal Participable sobre el monto recaudado de dicho derecho correspondiente al ejercicio inmediato anterior de este último.

El coeficiente derivado del párrafo anterior, se dividirá entre la sumatoria de coeficientes de todos los municipios determinado con base a dicho párrafo, y

d) Derogado.

e) **Fondo de Estabilización a la Recaudación del Impuesto Predial.**- Se integrará con un 10% de la diferencia establecida en la fracción II de este artículo, multiplicada por el coeficiente de recaudación determinado con base en el esfuerzo recaudatorio de cada municipio correspondiente al ejercicio inmediato anterior al de la entrega del Fondo Estatal Participable.

El coeficiente de cada Municipio se obtendrá dividiendo su recaudación, entre la sumatoria del total de municipios.

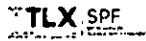
Se entiende por esfuerzo recaudatorio las acciones de carácter administrativo o estratégico que permitan elevar el ingreso por concepto del Impuesto Predial, en el ejercicio inmediato anterior al de la entrega del Fondo Estatal Participable.

f) **Fondo de Estabilización a la Recaudación de los Derechos de Agua.** Se integrará con un 10% de la diferencia establecida en la fracción II de este artículo, multiplicada por el coeficiente de recaudación determinado con base en el esfuerzo recaudatorio de cada Municipio correspondiente al ejercicio inmediato anterior al de la entrega del Fondo Estatal Participable.

El coeficiente de cada Municipio se obtendrá dividiendo su recaudación, entre la sumatoria del total de municipios.

Se entiende por esfuerzo recaudatorio las acciones de carácter administrativo o estratégico que permitan elevar el ingreso por concepto de los Derechos de Agua, en el ejercicio inmediato anterior al de la entrega del Fondo Estatal Participable.

g) **Fondo de Desarrollo Municipal.** El Fondo de Desarrollo Municipal se constituirá con un monto igual al 10% de la misma diferencia y se distribuirá en proporción inversa a las participaciones por habitante que tenga cada Municipio, éstas serán el resultado de la suma de los Fondos a que se refieren las fracciones I y II en sus incisos a), b), c), e) y f) de este artículo en el ejercicio de que se trate.



DETERMINACIÓN DEL FONDO ESTATAL PARTICIPABLE
A LOS MUNICIPIOS PARA EL EJERCICIO FISCAL 2017
JULIO - SEPTIEMBRE DE 2017

PARTICIPACIONES FEDERALES	PRONÓSTICO DE INGRESOS 2017	PORCENTAJE A REPARTIR	FONDO DE GARANTÍA
FONDO GENERAL DE PARTICIPACIONES	1,308,146,796.80	20.00%	261,629,359.36
FONDO DE FOMENTO MUNICIPAL	103,052,291.15	100.00%	103,052,291.15
FONDO DE FISCALIZACIÓN	95,148,610.60	20.00%	19,029,722.12
IMPUESTO ESPECIAL SOBRE PROD. Y SERVICIOS	14,294,482.17	20.00%	2,858,896.43
IMPUESTO SOBRE TENENCIA O USO DE VEHÍCULOS	0.00	20.00%	0.00
IMPUESTO SOBRE VEHÍCULOS NUEVOS	9,337,927.09	20.00%	1,867,585.42
TOTAL FONDO I	1,529,980,107.81		388,437,854.48

IMPUESTOS ESTATALES	PRONÓSTICO DE INGRESOS 2017	PORCENTAJE A REPARTIR	FONDO DE GARANTÍA
DIVERSIONES Y ESPECTÁCULOS PÚBLICOS	358,516.73	60.00%	215,110.04
LOTERÍAS, RIFAS, SORTEOS Y CONCURSOS	120,290.01	50.00%	60,145.00
TENENCIA O USO DE VEHÍCULOS	507,601.15	10.00%	50,760.11
NÓMINAS	82,864,493.00	10.00%	8,286,449.30
HOSPEDAJE	492,087.88	20.00%	98,417.58
	84,342,988.77		8,710,882.03
TOTAL FONDO DE GARANTÍA			397,148,736.51

PARTICIPACIONES FEDERALES	INGRESOS REALES 2017	PORCENTAJE A REPARTIR	PARTICIPACIÓN A MUNICIPIOS
FONDO GENERAL DE PARTICIPACIONES	1,426,001,087.68	20.00%	285,200,217.54
FONDO DE FOMENTO MUNICIPAL	106,679,090.00	100.00%	106,679,090.00
FONDO DE FISCALIZACIÓN	60,816,005.00	20.00%	12,163,201.00
IMPUESTO ESPECIAL SOBRE PROD. Y SERVICIOS	16,153,034.00	20.00%	3,230,610.80
IMPUESTO SOBRE TENENCIA O USO DE VEHÍCULOS	300.00	20.00%	60.00
IMPUESTO SOBRE VEHÍCULOS NUEVOS	10,410,469.00	20.00%	2,082,093.80
TOTALES	1,620,060,005.68		409,355,273.14

INCREMENTO PARTICIPACIONES FEDERALES	INCREMENTO
FONDO GENERAL DE PARTICIPACIONES	23,570,858.18
FONDO DE FOMENTO MUNICIPAL	3,626,798.85
FONDO DE FISCALIZACIÓN	-6,866,521.12
IMPUESTO ESPECIAL SOBRE PROD. Y SERVICIOS	371,714.37
IMPUESTO SOBRE TENENCIA O USO DE VEHÍCULOS	60.00
IMPUESTO SOBRE VEHÍCULOS NUEVOS	214,508.38
TOTALES	20,917,418.66

IMPUESTOS ESTATALES	INGRESOS REALES 2017	PORCENTAJE A REPARTIR	PARTICIPACIÓN A MUNICIPIOS
DIVERSIONES Y ESPECTÁCULOS PÚBLICOS	316,030.00	60.00%	189,630.00
LOTERÍAS, RIFAS, SORTEOS Y CONCURSOS	76,687.21	50.00%	38,343.61
TENENCIA O USO DE VEHÍCULOS	424,415.00	10.00%	42,441.50
NÓMINAS	94,397,487.00	10.00%	9,439,748.70
HOSPEDAJE	808,853.00	20.00%	161,770.60
	96,023,492.21		9,871,934.41

IMPUESTOS ESTATALES	INCREMENTO INGRESOS PROPIOS
DIVERSIONES Y ESPECTÁCULOS PÚBLICOS	-25,480.04
LOTERÍAS, RIFAS, SORTEOS Y CONCURSOS	-21,801.40
TENENCIA O USO DE VEHÍCULOS	-8,318.61
NÓMINAS	1,183,299.40
HOSPEDAJE	63,353.02
	1,161,052.37

RECAUDACIÓN PARA FONDOS II, III, IV, V, VI y VII	RECAUDACIÓN
TOTAL RECAUDACIÓN ESTATAL PARTICIPABLE	419,227,207.54

FONDO ESTATAL PARTICIPABLE	PORCENTAJE	PARTICIPACIÓN
FONDO I FONDO DE GARANTÍA	IRREDUCTIBLE	397,148,736.51
FONDO II FONDO POBLACIONAL	20%	4,415,694.21
FONDO III FONDO DE INCENTIVO A RECAUDACION DE PREDIAL	25%	5,519,617.76
FONDO IV FONDO DE NIVEL RECAUDACION DE PREDIAL	10%	2,207,847.10
FONDO V FONDO DE INCENTIVO A RECAUDACION DE DERECHOS DE AGUA	25%	5,519,617.76
FONDO VI FONDO DE NIVEL RECAUDACION DE DERECHOS DE AGUA	10%	2,207,847.10
FONDO VII FONDO DE DESARROLLO MUNICIPAL	10%	2,207,847.10
TOTAL	100%	419,227,207.54

**TLX SPF DETERMINACIÓN DEL FONDO DE GARANTÍA (I)
JULIO - SEPTIEMBRE DE 2017**

NO.	MUNICIPIO	COEFICIENTE DE PARTICIPACION FONDO DE GARANTÍA	TOTAL FONDO DE GARANTÍA
1.-	ACUAMANALA DE M.H.	0.881092%	3,499,246.22
2.-	ALTZAYANCA	1.593159%	6,327,209.74
3.-	AMAXAC DE GRO.	1.112948%	4,420,057.28
4.-	APETATILAN DE A.C.	1.399139%	5,556,663.66
5.-	ARZACO	5.885425%	23,373,891.59
6.-	ATLANGATEPEC	1.212629%	4,815,942.40
7.-	BENITO JUAREZ	0.915817%	3,637,157.29
8.-	CALPULALPAN	2.938933%	11,671,936.71
9.-	CHIAUTEMPAN	3.912826%	15,539,738.63
10.-	CONTLA DE J.C.	2.160677%	8,581,099.61
11.-	CUAPIAXTLA	1.372944%	5,452,630.87
12.-	CUAXOMULCO	1.045007%	4,150,232.09
13.-	EL CARMEN TEQUEXQUITLA	1.412503%	5,609,737.80
14.-	EMILIANO ZAPATA	0.826361%	3,281,881.34
15.-	ESPAÑITA	1.057310%	4,199,092.41
16.-	HUAMANTLA	4.857005%	19,289,534.02
17.-	HUEYOTLIPAN	1.379177%	5,477,384.20
18.-	IXTACUIXTLA	2.312014%	9,182,134.04
19.-	IXTENCO	1.113067%	4,420,530.44
20.-	LA MAGDALENA TLALTELULCO	1.438591%	5,713,345.23
21.-	LAZARO CARDENAS	0.909726%	3,612,965.28
22.-	MAZATECOCHCO DE J.M.M.	1.101290%	4,373,761.16
23.-	MUÑOZ DE D.A.	0.880432%	3,496,625.29
24.-	NANACAMILPA	1.581370%	6,280,391.15
25.-	NATIVITAS	1.840190%	7,308,290.85
26.-	PANOTLA	1.858779%	7,382,116.48
27.-	PAPALOTLA	2.061199%	8,186,023.83
28.-	SANCTORUM DE L. C.	1.097358%	4,358,143.36
29.-	SAN DAMIAN TEXOLOC	0.980250%	3,893,049.44
30.-	SAN FCO. TETLANOHCAN	1.209684%	4,804,243.78
31.-	SAN JERONIMO ZACUALPAN	0.972027%	3,860,392.46
32.-	SAN JOSE TEACALCO	0.971329%	3,857,619.93
33.-	SAN JUAN HUACTZINCO	0.975489%	3,874,141.28
34.-	SAN LORENZO AXOCOMANITLA	0.858751%	3,410,519.96
35.-	SAN LUCAS TECOPILCO	0.814723%	3,235,661.30
36.-	SAN PABLO DEL MONTE	3.602228%	14,306,203.48
37.-	SANTA ANA NOPALUCAN	1.003059%	3,983,636.58
38.-	SANTA APOLONIA TEACALCO	0.824914%	3,276,137.06
39.-	SANTA CATARINA AYOMETLA	1.059226%	4,206,701.78
40.-	SANTA CRUZ QUILEHTLA	0.933477%	3,707,293.86
41.-	SANTA CRUZ TLAXCALA	1.456064%	5,782,738.36
42.-	SANTA ISABEL XILOXOXTLA	0.857496%	3,405,536.38
43.-	TENANCINGO	1.230792%	4,888,074.69
44.-	TEOLOCHOLCO	1.636154%	6,497,963.61
45.-	TEPETITLA DE LARDIZABAL	1.488485%	5,911,501.19
46.-	TEPEYANCO	1.138910%	4,523,166.61
47.-	TERRENATE	1.295979%	5,146,964.09
48.-	TETLA DE LA SOLIDARIDAD	2.048391%	8,135,158.89
49.-	TETLATLAHUCA	1.191776%	4,733,122.52
50.-	TLAXCALA	6.645474%	26,392,416.36
51.-	TLAXCO	2.531816%	10,055,076.54
52.-	TOCATLAN	0.893718%	3,549,388.87
53.-	TOTOLAC	1.744917%	6,929,914.11
54.-	TZOMPANTEPEC	1.576029%	6,259,177.53
55.-	XALOZTOC	1.704442%	6,769,170.46
56.-	XALTOCAN	1.175527%	4,668,592.25
57.-	XICOHTZINCO	1.259725%	5,002,983.73
58.-	YAUHQUEMEHCAN	2.155324%	8,559,842.63
59.-	ZACATELCO	2.534423%	10,065,427.39
60.-	ZITLALTEPEC DE T.S.S.	1.072434%	4,259,156.41
TOTAL		100.00000%	397,148,736.51

TLX SPF DETERMINACIÓN DEL FONDO POBLACIONAL (II)

MONTO DE LA RECAUDACIÓN ESTATAL PARTICIPABLE:

22,078,471.03

20%

4,415,694.21

JULIO - SEPTIEMBRE DE 2017

NO.	MUNICIPIO	HABITANTES INTERCENSAL 2015	% DE DISTRIBUCION	MONTO A DISTRIBUIR	MONTO PARTICIPABLE
1.-	ACJAMANALA DE M. H.	5,925	0.465492%	4,415,694.21	20,554.70
2.-	ATLIZAYANCA	17,173	1.349180%	4,415,694.21	59,575.67
3.-	AMAXAC DE GRO.	11,144	0.875518%	4,415,694.21	38,660.18
4.-	APETATITLAN DE A. C.	15,271	1.199751%	4,415,694.21	52,977.35
5.-	ARZACO	78,624	6.177019%	4,415,694.21	272,758.27
6.-	ATLANGATEPEC	6,597	0.518287%	4,415,694.21	22,885.97
7.-	BENITO JUAREZ	6,038	0.474370%	4,415,694.21	20,946.71
8.-	CALFUALPAN	48,385	3.801321%	4,415,694.21	167,854.71
9.-	CHALUTEMPAN	70,011	5.500347%	4,415,694.21	242,878.50
10.-	CONTLA DE J. C.	38,330	3.011360%	4,415,694.21	132,972.43
11.-	CUAPIXTLA	15,337	1.204937%	4,415,694.21	53,206.32
12.-	CUAXOMULCO	5,272	0.414190%	4,415,694.21	18,289.35
13.-	EL CARMEN TEQUEXQUITLA	17,259	1.355937%	4,415,694.21	59,874.02
14.-	EMILIANO ZAPATA	4,561	0.358331%	4,415,694.21	15,822.78
15.-	ESPAÑITA	8,668	0.680993%	4,415,694.21	30,070.57
16.-	HUAMANTLA	92,887	7.297578%	4,415,694.21	322,238.72
17.-	HUEYOTLIPAN	14,575	1.145071%	4,415,694.21	50,562.83
18.-	IXTACUIXTLA DE M. M.	38,324	3.010888%	4,415,694.21	132,951.62
19.-	IXTENCO	7,080	0.556233%	4,415,694.21	24,561.57
20.-	LA MAGDALENA TLALTELULCO	18,873	1.482739%	4,415,694.21	65,473.22
21.-	LAZARO CARDENAS	3,103	0.243784%	4,415,694.21	10,764.77
22.-	MAZATECOCHCO DE J. M. M.	10,901	0.856427%	4,415,694.21	37,817.18
23.-	MUÑOZ DE D. A.	4,679	0.367601%	4,415,694.21	16,232.14
24.-	NANACAMILPA DE M. A.	18,115	1.423188%	4,415,694.21	62,843.61
25.-	NATIVITAS	25,053	1.968265%	4,415,694.21	86,912.56
26.-	PANOTLA	27,154	2.133328%	4,415,694.21	94,201.24
27.-	PAPALOTLA DE X.	30,364	2.385518%	4,415,694.21	105,337.20
28.-	SANCTORUM DEL C.	9,490	0.745573%	4,415,694.21	32,922.21
29.-	SAN DAMIAN TEXOLOC	5,569	0.437523%	4,415,694.21	19,319.66
30.-	SAN FCO. TETLANOHCAN	10,910	0.857134%	4,415,694.21	37,848.40
31.-	SAN JERONIMO ZAQUALPAN	3,767	0.295951%	4,415,694.21	13,068.28
32.-	SAN JOSE TEACALCO	5,923	0.465335%	4,415,694.21	20,547.76
33.-	SAN JUAN HUACTZINCO	7,511	0.590094%	4,415,694.21	26,056.77
34.-	SAN LORENZO AXOCOMANTLA	5,618	0.441373%	4,415,694.21	19,489.67
35.-	SAN LUCAS TECOPILOCO	3,131	0.245984%	4,415,694.21	10,861.90
36.-	SAN PABLO DEL MONTE	77,242	6.068443%	4,415,694.21	267,963.90
37.-	SANTA ANA NOPALUCAN	7,773	0.610678%	4,415,694.21	26,965.68
38.-	SANTA APOLONIA TEACALCO	4,559	0.358173%	4,415,694.21	15,815.84
39.-	SANTA CATARINA AYOMETLA	8,817	0.692699%	4,415,694.21	30,587.48
40.-	SANTA CRUZ QUILEHTLA	7,169	0.563226%	4,415,694.21	24,870.32
41.-	SANTA CRUZ TLAXCALA	20,242	1.590293%	4,415,694.21	70,222.49
42.-	SANTA ISABEL XILOXOXTLA	4,992	0.392192%	4,415,694.21	17,317.99
43.-	TENANCINGO	12,834	1.008291%	4,415,694.21	44,523.04
44.-	TEOLOCHOLCO	24,380	1.915391%	4,415,694.21	84,577.82
45.-	TEPETITLA DE LARDIZABAL	21,060	1.654559%	4,415,694.21	73,060.25
46.-	TEPEYANCO	12,047	0.946461%	4,415,694.21	41,792.82
47.-	TERRENATE	14,746	1.158505%	4,415,694.21	51,156.05
48.-	TETLA DE LA SOLIDARIDAD	32,613	2.562209%	4,415,694.21	113,139.31
49.-	TETLA TLAHUCA	13,414	1.053858%	4,415,694.21	46,535.15
50.-	TLAXCALA	95,051	7.467590%	4,415,694.21	329,745.96
51.-	TLAXCO	42,536	3.341800%	4,415,694.21	147,563.67
52.-	TOCATLÁN	5,843	0.459050%	4,415,694.21	20,270.23
53.-	TOTOLAC	21,814	1.713796%	4,415,694.21	75,675.99
54.-	TZOMPANTEPEC	16,359	1.285229%	4,415,694.21	56,751.79
55.-	XALOZTOC	23,905	1.878073%	4,415,694.21	82,929.98
56.-	XALTOCAN	10,263	0.806303%	4,415,694.21	35,603.86
57.-	XICOHTZINCO	13,629	1.070749%	4,415,694.21	47,281.01
58.-	YAUHQUEMEHCAN	38,296	3.008688%	4,415,694.21	132,854.48
59.-	ZACATECO	42,686	3.353585%	4,415,694.21	148,084.04
60.-	ZITLALTEPEC DE T. S. S.	8,955	0.703541%	4,415,694.21	31,066.22
TOTAL		1,272,847	100.000000%	0.00	4,415,694.21

TLX SPF
DETERMINACIÓN DEL FONDO RECAUDATORIO (III)
MONTO DE LA RECAUDACIÓN ESTATAL PARTICIPABLE: 22,078,471.03 25% 5,519,617.76
JULIO - SEPTIEMBRE DE 2017

NO.	MUNICIPIO	PREDIAL DE 2016 (A)	PREDIAL DE 2015 (B)	DINÁMICA DE CRECIMIENTO C=(A/B)	FACTOR DE DISTRIBUCIÓN D=C/TOTAL C	PARTICIPACIÓN (D*20)
1.-	ACUAMANALA DE M. H.	390,932.00	435,082.00	0.8985	1.5004%	82,814.38
2.-	ATLIZAYANCA	109,773.00	137,109.00	0.8006	1.3369%	73,791.31
3.-	AMAXAC DE GRO	373,993.50	380,911.50	0.9818	1.6395%	90,493.13
4.-	APETA TITLAN DE A. C.	1,334,975.20	1,538,107.05	0.8679	1.4493%	79,994.89
5.-	APZACO	12,420,026.47	14,829,282.93	0.8375	1.3985%	77,193.01
6.-	ATLANGATEPEC	153,922.00	187,337.00	0.8216	1.3720%	75,727.35
7.-	BENITO JUAREZ	85,246.00	79,605.00	1.0709	1.7881%	98,698.21
8.-	CALPULALPAN	2,506,601.40	2,434,585.98	1.0296	1.7192%	94,893.35
9.-	CHILUTEMPAN	3,193,783.22	2,401,541.00	1.3299	2.2207%	122,571.94
10.-	CONTLA DE J. C.	486,132.00	447,722.00	1.0858	1.8131%	100,074.03
11.-	CUAPIXTLA	377,438.00	259,269.00	1.4558	2.4309%	134,174.71
12.-	CUAXOMULCO	141,745.00	166,477.50	0.8514	1.4217%	78,474.37
13.-	EL CARMEN TEQUEXQUITLA	565,994.00	507,126.50	1.1161	1.8636%	102,865.83
14.-	EMILIANO ZAPATA	73,373.00	93,398.00	0.7856	1.3118%	72,405.96
15.-	ESPAÑITA	71,536.00	207,702.00	0.3444	0.5751%	31,743.85
16.-	HUAMANTI A	4,995,075.15	4,200,973.00	1.1890	1.9854%	109,589.20
17.-	HUEY OTLIPAN	361,620.00	308,336.00	1.1728	1.9584%	108,094.56
18.-	IXTACUXTLA DE M. M.	1,644,267.79	1,483,954.02	1.1080	1.8502%	102,123.98
19.-	IXTENCO	184,376.00	177,622.96	1.0380	1.7333%	95,671.13
20.-	LA MAGDALENA TLALTELULCO	594,707.82	649,678.39	0.9154	1.5285%	84,368.60
21.-	LAZARO CARDENAS	29,072.50	34,063.00	0.8535	1.4252%	78,663.83
22.-	MAZA TECOCHCO DE J. M. M.	144,602.00	175,008.22	0.8263	1.3797%	76,153.78
23.-	MUÑOZ DE D. A.	147,451.39	158,421.73	0.9308	1.5542%	85,784.68
24.-	NANACAMILPA DE M. A.	865,246.50	1,249,019.50	0.6927	1.1567%	63,847.85
25.-	NATIVITAS	296,057.00	301,195.50	0.9829	1.6413%	90,594.64
26.-	PANOTLA	845,327.70	731,910.20	1.1550	1.9286%	106,449.33
27.-	PAPALOTLA DE X.	2,661,104.95	2,599,583.26	1.0237	1.7093%	94,348.26
28.-	SANCTORUM DEL C.	381,281.00	394,067.00	0.9676	1.6156%	89,176.56
29.-	SAN DAMIAN TEXOLOC	57,707.50	83,903.71	0.6878	1.1485%	63,390.87
30.-	SAN FCO. TETLANOHCAN	100,033.50	117,305.50	0.8528	1.4239%	78,596.41
31.-	SAN JERONIMO ZACUALPAN	70,203.00	76,136.60	0.9221	1.5397%	84,984.13
32.-	SAN JOSE TEACALCO	71,872.00	61,657.00	1.1657	1.9465%	107,436.78
33.-	SAN JUAN HUACTZINCO	94,541.50	116,945.75	0.8084	1.3499%	74,509.85
34.-	SAN LORENZO AXOCOMANITLA	77,795.00	73,510.00	1.0583	1.7671%	97,539.58
35.-	SAN LUCAS TECOILCO	83,134.00	79,844.00	1.0412	1.7386%	95,964.81
36.-	SAN PABLO DEL MONTE	1,108,319.00	1,192,457.00	0.9294	1.5520%	85,663.87
37.-	SANTA ANA NOPALUCAN	45,420.26	53,169.76	0.8542	1.4264%	78,733.68
38.-	SANTA APOLONIA TEACALCO	23,198.00	23,123.30	1.0032	1.6752%	92,464.78
39.-	SANTA CATARINA AYOMETLA	106,443.00	90,335.00	1.1783	1.9676%	108,601.72
40.-	SANTA CRUZ QUILEHTLA	113,639.50	135,136.00	0.8409	1.4042%	77,505.74
41.-	SANTA CRUZ TLAXCALA	1,258,223.00	1,380,471.00	0.9114	1.5219%	84,005.16
42.-	SANTA ISABEL XILOXOXTLA	341,104.00	318,388.00	1.0713	1.7889%	98,742.87
43.-	TENANCINGO	202,562.50	256,617.00	0.7894	1.3181%	72,752.72
44.-	TEOCHOLCO	951,959.28	910,432.50	1.0456	1.7460%	96,370.97
45.-	TEPETITLA DE LA RDZABAL	317,052.15	355,581.05	0.8916	1.4889%	82,180.30
46.-	TEPEYANCO	389,526.00	371,868.10	1.0475	1.7491%	96,543.53
47.-	TERRENA TE	146,566.00	195,416.00	0.7500	1.2524%	69,127.17
48.-	TETLA DE LA SOLIDARIDAD	4,468,482.71	3,205,239.79	1.3941	2.3279%	128,491.73
49.-	TETLA TLAHUCA	72,775.50	55,964.00	1.3004	2.1714%	119,853.88
50.-	TLAXCALA	18,671,125.00	18,878,385.00	0.9890	1.6515%	91,155.16
51.-	TLAXCO	1,109,617.86	1,076,186.00	1.0311	1.7217%	95,030.22
52.-	TOCATLÁN	177,274.00	130,814.00	1.3552	2.2629%	124,901.15
53.-	TOTOLAC	1,712,104.32	1,394,086.96	1.2281	2.0507%	113,192.07
54.-	TZOMPANTEPEC	628,801.00	766,343.20	0.8205	1.3701%	75,625.03
55.-	XALOZTOC	1,812,370.01	1,363,117.21	1.3296	2.2201%	122,543.22
56.-	XALTOCAN	1,149,815.00	839,159.00	1.3702	2.2880%	126,287.20
57.-	XICOHTZINCO	1,275,454.00	1,398,993.50	0.9117	1.5224%	84,028.14
58.-	YAUHQUEMEHCAN	3,129,682.00	3,395,522.20	0.9217	1.5391%	84,951.15
59.-	ZACA TELCO	2,348,003.00	2,375,060.50	0.9886	1.6508%	91,117.04
60.-	ZITLALTEPEC DE T. S. S.	290,755.00	229,939.00	1.2645	2.1115%	116,544.07
TOTALES		77,841,219.18	77,570,196.87	1.00598871	100.0000%	5,519,617.76

TLX SPF DETERMINACIÓN DEL FONDO DE ESTABILIZACIÓN (IV)
MONTO DE LA RECAUDACIÓN ESTATAL PAR 22,078,471.03 10% 2,207,847.10
JULIO - SEPTIEMBRE DE 2017

NO	MUNICIPIO	PREDIAL DE 2016 (A)	DINAMICA DE CRECIMIENTO (B=(A/TOTAL A))	FACTOR DE DISTRIBUCION (C=(B/TOTAL B))	PARTICIPACION (D=(C*REC.ESTATAL))
1.-	ACUAMANALA DE M. H.	390,932.00	0.0050	0.5022%	11,088.19
2.-	ATLTZAYANCA	109,773.00	0.0014	0.1410%	3,113.54
3.-	AMAXAC DE GRO.	373,993.50	0.0048	0.4805%	10,607.75
4.-	APETA TITLAN DE A. C.	1,334,975.20	0.0171	1.7150%	37,864.53
5.-	APZACO	12,420,026.47	0.1596	15.9556%	352,275.05
6.-	ATLANGATEPEC	153,922.00	0.0020	0.1977%	4,365.76
7.-	BENITO JUÁREZ	85,246.00	0.0011	0.1095%	2,417.87
8.-	CALPULALPAN	2,506,601.40	0.0322	3.2201%	71,095.91
9.-	CHIAUTEMPAN	3,193,783.22	0.0410	4.1029%	90,586.78
10.-	CONTLA DE J. C.	486,132.00	0.0062	0.6245%	13,788.39
11.-	CUAPIXTLA	377,438.00	0.0048	0.4849%	10,705.45
12.-	CUAXOMULCO	141,745.00	0.0018	0.1821%	4,020.38
13.-	EL CARMEN TEQUEXQUITLA	565,994.00	0.0073	0.7271%	16,053.55
14.-	EMLIANO ZAPATA	73,373.00	0.0009	0.0943%	2,081.11
15.-	ESPAÑITA	71,536.00	0.0009	0.0919%	2,029.01
16.-	HUAMANTLA	4,995,075.15	0.0642	6.4170%	141,677.67
17.-	HÜEY OTLIPAN	361,620.00	0.0046	0.4646%	10,256.80
18.-	IXTACUXTLA DE M. M.	1,644,267.79	0.0211	2.1123%	46,637.14
19.-	IXTENCO	184,376.00	0.0024	0.2369%	5,229.54
20.-	LA MAGDALENA TLALTEULCO	594,707.82	0.0076	0.7640%	16,867.98
21.-	LAZARO CARDENAS	29,072.50	0.0004	0.0373%	824.60
22.-	MAZATECOCHCO DE J. M. M.	144,602.00	0.0019	0.1858%	4,101.41
23.-	MUÑOZ DE D. A.	147,451.39	0.0019	0.1894%	4,182.23
24.-	NANACAMILPA DE M. A.	865,246.50	0.0111	1.1116%	24,541.39
25.-	NATIVITAS	296,057.00	0.0038	0.3803%	8,397.20
26.-	PANOTLA	845,327.70	0.0109	1.0860%	23,976.43
27.-	PAPALOTLA DE X.	2,661,104.95	0.0342	3.4186%	75,478.17
28.-	SANCTORUM DEL. C.	381,281.00	0.0049	0.4898%	10,814.45
29.-	SAN DAMIAN TEXOLOC	57,707.50	0.0007	0.0741%	1,636.78
30.-	SAN FCO. TELANOHCAN	100,033.50	0.0013	0.1285%	2,837.30
31.-	SAN JERONIMO ZACUALPAN	70,203.00	0.0009	0.0902%	1,991.20
32.-	SAN JOSE TEACALCO	71,872.00	0.0009	0.0923%	2,038.54
33.-	SAN JUAN HUACTZINCO	94,541.50	0.0012	0.1215%	2,681.53
34.-	SAN LORENZO AXOCOMANTLA	77,795.00	0.0010	0.0999%	2,206.54
35.-	SAN LUCAS TECOPILOCO	83,134.00	0.0011	0.1068%	2,357.97
36.-	SAN PABLO DEL MONTE	1,108,319.00	0.0142	1.4238%	31,435.77
37.-	SANTA ANA NOPALUCAN	45,420.26	0.0006	0.0583%	1,288.28
38.-	SANTA APOLONIA TEACALCO	23,198.00	0.0003	0.0298%	657.98
39.-	SANTA CATARINA AYOMETLA	106,443.00	0.0014	0.1367%	3,019.09
40.-	SANTA CRUZ QUILEHTLA	113,639.50	0.0015	0.1460%	3,223.21
41.-	SANTA CRUZ TLAXCALA	1,258,223.00	0.0162	1.6164%	35,687.57
42.-	SANTA ISABEL XILOXOTLA	341,104.00	0.0044	0.4382%	9,674.89
43.-	TENANCINGO	202,562.50	0.0026	0.2602%	5,745.38
44.-	TEOLOCHOLCO	951,959.28	0.0122	1.2230%	27,000.87
45.-	TEPETITLA DE LARDIZABAL	317,052.15	0.0041	0.4073%	8,992.70
46.-	TEPEYANCO	389,526.00	0.0050	0.5004%	11,048.31
47.-	TERRENATE	146,566.00	0.0019	0.1883%	4,157.12
48.-	TETLA DE LA SOLIDARIDAD	4,468,482.71	0.0574	5.7405%	126,741.68
49.-	TETLA TLAHUCA	72,775.50	0.0009	0.0935%	2,064.17
50.-	TLAXCALA	18,671,125.00	0.2399	23.9862%	529,577.90
51.-	TLAXCO	1,109,617.86	0.0143	1.4255%	31,472.61
52.-	TOCATLÁN	177,274.00	0.0023	0.2277%	5,028.11
53.-	TOTOLAC	1,712,104.32	0.0220	2.1995%	48,561.22
54.-	TZOMPANTEPEC	628,801.00	0.0081	0.8078%	17,834.98
55.-	XALOZTOC	1,812,370.01	0.0233	2.3283%	51,405.10
56.-	XALTOCAN	1,149,815.00	0.0148	1.4771%	32,612.74
57.-	XICOHTZINCO	1,275,454.00	0.0164	1.6385%	36,176.30
58.-	YAUHQUEMEHCAN	3,129,682.00	0.0402	4.0206%	88,768.64
59.-	ZACATELCO	2,348,003.00	0.0302	3.0164%	66,597.51
60.-	ZITLALTEPEC DE T. S. S.	290,755.00	0.0037	0.3735%	8,246.82

TOTALES 77,841,219.18 1.0000 100.0000% 2,207,847.10

TLX SPF DETERMINACIÓN DEL FONDO RECAUDATORIO (V)
MONTO DE LA RECAUDACIÓN ESTATAL PARTICIPABLE: 22,078,471.03 25% 5,519,617.76

JULIO - SEPTIEMBRE DE 2017

NO.	MUNICIPIO	DERECHOS DE AGUA 2016 (A)	DERECHOS DE AGUA 2015 (B)	DINAMICA DE CRECIMIENTO C=(A/B)	FACTOR DE DISTRIBUCIÓN D=C/TOTAL C	PARTICIPACIÓN (D*20)
1.-	ACUAMANALA DE M. H.	50,016.00	50,016.00	1.0000	1.5578%	85,987.28
2.-	ATLTZAYANCA	430,387.00	430,387.00	1.0000	1.5578%	85,987.28
3.-	AMAXAC DE GRO.	512,455.00	512,455.00	1.0000	1.5578%	85,987.28
4.-	APETATITLAN DE A. C.	2,023,183.70	1,201,594.16	1.6837	2.6230%	144,781.04
5.-	APZACO	28,768,593.00	28,768,593.30	1.0000	1.5578%	85,987.28
6.-	ATLANGATEPEC	300,472.00	273,040.00	1.1005	1.7144%	94,626.32
7.-	BENITO JUA REZ	492,578.00	492,578.00	1.0000	1.5578%	85,987.28
8.-	CALPULALPAN	8,220,521.00	8,220,521.00	1.0000	1.5578%	85,987.28
9.-	CHIAUTEMPAN	12,977,078.00	12,977,077.83	1.0000	1.5578%	85,987.28
10.-	CONTLA DE J. C.	630,716.00	520,913.00	1.2108	1.8862%	104,112.49
11.-	CUAPAXTLA	740,190.00	740,190.00	1.0000	1.5578%	85,987.28
12.-	CUAXOMULCO	218,330.00	218,330.00	1.0000	1.5578%	85,987.28
13.-	EL CARMEN TEQUEXQUITLA	399,159.00	399,159.00	1.0000	1.5578%	85,987.28
14.-	EMILIANO ZAPATA	171,327.50	167,575.00	1.0224	1.5927%	87,912.79
15.-	ESPAÑITA	848,695.00	848,695.00	1.0000	1.5578%	85,987.28
16.-	HUAMANTLA	17,620,070.58	16,736,619.50	1.0528	1.6401%	90,526.16
17.-	HUEYOTLIPAN	1,359,581.00	1,359,580.51	1.0000	1.5578%	85,987.31
18.-	IXTACUXTLA DE M. M.	301,480.00	301,480.00	1.0000	1.5578%	85,987.28
19.-	IXTENCO	1,486,228.00	1,486,227.50	1.0000	1.5578%	85,987.31
20.-	LA MAGDALENA TLALTELULCO	689,363.58	689,364.58	1.0000	1.5578%	85,987.15
21.-	LAZARO CARDENAS	112,905.00	112,905.00	1.0000	1.5578%	85,987.28
22.-	MAZATECOCHCO DE J. M. M.	546,043.00	402,693.00	1.3560	2.1124%	116,596.89
23.-	MUNOZ DE D. A.	365,462.00	365,461.85	1.0000	1.5578%	85,987.31
24.-	NANACAMILPA DE M. A.	2,020,499.00	2,020,499.00	1.0000	1.5578%	85,987.28
25.-	NATIVITAS	142,082.00	142,082.00	1.0000	1.5578%	85,987.28
26.-	PANOTLA	861,496.50	820,665.00	1.0498	1.6354%	90,265.50
27.-	PAPALOTLA DE X.	973,449.00	973,448.50	1.0000	1.5578%	85,987.32
28.-	SANCTORUM DE L. C.	332,945.00	332,945.00	1.0000	1.5578%	85,987.28
29.-	SAN DAMIAN TEXOLOC	514,056.00	514,056.00	1.0000	1.5578%	85,987.28
30.-	SAN FCO. TETLANOHCAN	953,365.00	953,365.00	1.0000	1.5578%	85,987.28
31.-	SAN JERONIMO ZACUALPAN	404,572.90	329,805.90	1.2267	1.9110%	105,480.59
32.-	SAN JOSE TEACALCO	678,821.50	678,822.50	1.0000	1.5578%	85,987.15
33.-	SAN JUAN HUACTZINCO	388,845.00	388,845.00	1.0000	1.5578%	85,987.28
34.-	SAN LORENZO AXOCOMANITLA	191,300.00	191,300.00	1.0000	1.5578%	85,987.28
35.-	SAN LUCAS TECOPILO	190,740.00	190,740.00	1.0000	1.5578%	85,987.28
36.-	SAN PABLO DEL MONTE	4,678,325.50	4,607,891.00	1.0153	1.5817%	87,301.65
37.-	SANTA ANA NOPALUCAN	121,180.00	120,460.00	1.0060	1.5672%	86,501.23
38.-	SANTA APOLONIA TEACALCO	149,147.00	149,147.00	1.0000	1.5578%	85,987.28
39.-	SANTA CATARINA AYOMETLA	243,755.00	238,145.00	1.0236	1.5945%	88,012.89
40.-	SANTA CRUZ QUILIBTLA	159,572.52	159,572.50	1.0000	1.5578%	85,987.29
41.-	SANTA CRUZ TLAXCALA	293,000.00	252,150.00	1.1620	1.8102%	99,917.80
42.-	SANTA ISABEL XILOXOXTLA	475,444.00	475,444.00	1.0000	1.5578%	85,987.28
43.-	TENANCOINGO	359,520.00	359,520.00	1.0000	1.5578%	85,987.28
44.-	TEOLOCHOLCO	1,214,310.00	1,214,310.00	1.0000	1.5578%	85,987.28
45.-	TEPETITLA DE LARDIZABAL	608,479.00	608,479.24	1.0000	1.5578%	85,987.24
46.-	TEPEYANCO	179,288.00	157,925.00	1.1353	1.7686%	97,619.04
47.-	TERRENATE	141,544.00	141,544.00	1.0000	1.5578%	85,987.28
48.-	TETLA DE LA SOLIDARIDAD	1,772,654.01	1,012,819.36	1.7502	2.7266%	150,496.42
49.-	TETLATLAHUCA	672,936.00	672,936.00	1.0000	1.5578%	85,987.28
50.-	TLAXCALA	44,625,525.00	36,699,357.00	1.2160	1.8943%	104,558.44
51.-	TLAXCO	1,276,157.50	1,183,118.00	1.0786	1.6804%	92,749.25
52.-	TOCATLÁN	175,362.00	148,859.00	1.1780	1.8352%	101,296.53
53.-	TOTOLAC	1,001,432.00	912,358.54	1.0976	1.7099%	94,382.21
54.-	TZOMPANTEPEC	1,405,779.00	1,405,779.11	1.0000	1.5578%	85,987.27
55.-	XALOZTOC	1,101,340.50	610,429.00	1.8042	2.8107%	155,138.88
56.-	XALTOCAN	1,267,775.00	1,267,775.01	1.0000	1.5578%	85,987.28
57.-	XICOHTZINCO	932,416.00	932,416.00	1.0000	1.5578%	85,987.28
58.-	YAUQUEMEHCAN	2,072,467.00	2,028,507.42	1.0217	1.5916%	87,850.70
59.-	ZACATELCO	3,379,735.00	3,379,734.91	1.0000	1.5578%	85,987.28
60.-	ZITLALTEPEC DE T. S. S.	103,010.00	103,010.00	1.0000	1.5578%	85,987.28


TOTALES 155,327,160.29 * 143,653,717.22 64.1911 100.000% 5,519,617.76

TLX SPF DETERMINACIÓN DEL FONDO DE ESTABILIZACIÓN (VI)
 MONTO DE LA RECAUDACIÓN ESTATAL PA 22,078,471.03 10% 2,207,847.10


JULIO - SEPTIEMBRE DE 2017


NO	MUNICIPIO	DERECHOS DE AGUA 2016 (A)	DINAMICA DE CRECIMIENTO B=(A/TOTAL A)	FACTOR DE DISTRIBUCIÓN C=(B/TOTAL B)	PARTICIPACIÓN D=(C* REC. ESTATAL)
1.-	ACUAMANALA DE M. H.	50,016.00	0.0003	0.0322%	710.94
2.-	ATLTZAYANCA	430,387.00	0.0028	0.2771%	6,117.60
3.-	AMAXAC DE GRO.	512,455.00	0.0033	0.3299%	7,284.12
4.-	APETATITLAN DE A. C.	2,023,183.70	0.0130	1.3025%	28,757.88
5.-	APIZACO	28,768,593.00	0.1852	18.5213%	408,921.75
6.-	ATLANGATEPEC	300,472.00	0.0019	0.1934%	4,270.96
7.-	BENITO JUAREZ	492,578.00	0.0032	0.3171%	7,001.59
8.-	CALPULALPAN	8,220,521.00	0.0529	5.2924%	116,847.91
9.-	CHIAUTEMPAN	12,977,078.00	0.0835	8.3547%	184,458.43
10.-	CONTLA DE J. C.	630,716.00	0.0041	0.4061%	8,965.11
11.-	CUAPAXTLA	740,190.00	0.0048	0.4765%	10,521.19
12.-	CUAXOMULCO	218,330.00	0.0014	0.1406%	3,103.38
13.-	EL CARMEN TEQUEXQUITLA	399,159.00	0.0026	0.2570%	5,673.72
14.-	EMILIANO ZAPATA	171,327.50	0.0011	0.1103%	2,435.28
15.-	ESPAÑITA	848,695.00	0.0055	0.5464%	12,063.50
16.-	HUAMANTLA	17,620,070.58	0.1134	11.3438%	250,454.73
17.-	HUEYOTLIPAN	1,359,581.00	0.0088	0.8753%	19,325.32
18.-	IXTACUIXTLA DE M. M.	301,480.00	0.0019	0.1941%	4,285.29
19.-	IXTENCO	1,486,228.00	0.0096	0.9568%	21,125.50
20.-	LA MAGDALENA TLALTTELULCO	689,363.58	0.0044	0.4438%	9,798.73
21.-	LAZARO CARDENAS	112,905.00	0.0007	0.0727%	1,604.85
22.-	MAZATECOCHCO DE J. M. M.	546,043.00	0.0035	0.3515%	7,761.55
23.-	MUÑOZ DE D. A.	365,462.00	0.0024	0.2353%	5,194.74
24.-	NANACAMILPA DE M. A.	2,020,499.00	0.0130	1.3008%	28,719.72
25.-	NATIVITAS	142,082.00	0.0009	0.0915%	2,019.58
26.-	PANOTLA	861,496.50	0.0055	0.5546%	12,245.46
27.-	PAPALOTLA DEX.	973,449.00	0.0063	0.6267%	13,836.77
28.-	SANCTORUM DE L. C.	332,945.00	0.0021	0.2144%	4,732.54
29.-	SAN DAMIAN TEXOLOC	514,056.00	0.0033	0.3310%	7,306.88
30.-	SAN FCO. TETLANOHCAN	953,365.00	0.0061	0.6138%	13,551.29
31.-	SAN JERONIMO ZACUALPAN	404,572.90	0.0026	0.2605%	5,750.67
32.-	SAN JOSE TEACALCO	678,821.50	0.0044	0.4370%	9,648.89
33.-	SAN JUAN HUACTZINCO	388,845.00	0.0025	0.2503%	5,527.11
34.-	SAN LORENZO AXOCOMANITLA	191,300.00	0.0012	0.1232%	2,719.17
35.-	SAN LUCAS TECOPILCO	190,740.00	0.0012	0.1228%	2,711.21
36.-	SAN PABLO DEL MONTE	4,678,325.50	0.0301	3.0119%	66,498.53
37.-	SANTA ANA NOPALUCAN	121,180.00	0.0008	0.0780%	1,722.47
38.-	SANTA APOLONIA TEACALCO	149,147.00	0.0010	0.0960%	2,120.00
39.-	SANTA CATARINA AYOMETLA	243,755.00	0.0016	0.1569%	3,464.78
40.-	SANTA CRUZ QUILEHTLA	159,572.52	0.0010	0.1027%	2,268.19
41.-	SANTA CRUZ TLAXCALA	293,000.00	0.0019	0.1886%	4,164.75
42.-	SANTA ISABEL XILOXOXTLA	475,444.00	0.0031	0.3061%	6,758.04
43.-	TENANCINGO	359,520.00	0.0023	0.2315%	5,110.28
44.-	TEOLOCHOLCO	1,214,310.00	0.0078	0.7818%	17,260.41
45.-	TEPETITLA DELARDIZABAL	608,479.00	0.0039	0.3917%	8,649.03
46.-	TEPEYANCO	179,288.00	0.0012	0.1154%	2,548.43
47.-	TERRENATE	141,544.00	0.0009	0.0911%	2,011.93
48.-	TETLA DE LA SOLIDARIDAD	1,772,654.01	0.0114	1.1412%	25,196.81
49.-	TETLATLAHUCA	672,936.00	0.0043	0.4332%	9,565.23
50.-	TLAXCALA	44,625,525.00	0.2873	28.7300%	634,314.93
51.-	TLAXCO	1,276,157.50	0.0082	0.8216%	18,139.52
52.-	TOCATLÁN	175,362.00	0.0011	0.1129%	2,492.63
53.-	TOTOLAC	1,001,432.00	0.0064	0.6447%	14,234.53
54.-	TZOMPANTEPEC	1,405,779.00	0.0091	0.9050%	19,981.99
55.-	XALOZTOC	1,101,340.50	0.0071	0.7090%	15,654.64
56.-	XALTOCAN	1,267,775.00	0.0082	0.8162%	18,020.37
57.-	XICOHTZINCO	932,416.00	0.0060	0.6003%	13,253.52
58.-	YA UHQUEMEHCAN	2,072,467.00	0.0133	1.3343%	29,458.40
59.-	ZACATELCO	3,379,735.00	0.0218	2.1759%	48,040.14
60.-	ZITLALTEPEC DE T. S. S.	103,010.00	0.0007	0.0663%	1,464.20

TOTALES 155,327,160.29 1.0000 100.0000% 2,207,847.10

 CONCILIACION DE PARTICIPACIONES A MUNICIPIOS JUL-SEP 2017					
NO.	MUNICIPIO	TOTAL DE PARTICIPACIONES FORMULA	TOTAL DE PARTICIPACIONES CALENDARIO	AJUSTE TRIM JUL - SEP 2017	%
1.-	ACUAMANALA DE M. H.	3,723,268.49	3,499,246.22	224,022.27	6.40%
2.-	ATLTZAYANCA	6,593,205.04	6,327,209.74	265,995.30	4.20%
3.-	AMAXAC DE GRO.	4,687,292.84	4,420,057.28	267,235.56	6.05%
4.-	APETATITLAN DE A. C.	5,937,997.04	5,556,663.66	381,333.39	6.86%
5.-	APIZACO	24,616,724.99	23,373,891.59	1,242,833.40	5.32%
6.-	ATLANGATEPEC	5,036,594.51	4,815,942.40	220,652.11	4.58%
7.-	BENITO JUAREZ	3,874,593.54	3,637,157.29	237,436.25	6.53%
8.-	CALPULALPAN	12,265,215.05	11,671,936.72	593,278.33	5.08%
9.-	CHIAUTEMPAN	16,327,689.03	15,539,738.63	787,950.40	5.07%
10.-	CONTLA DE J. C.	9,002,235.54	8,581,099.61	421,135.92	4.91%
11.-	CUAPIXTLA	5,785,336.60	5,452,630.87	332,705.73	6.10%
12.-	CUAXOMULCO	4,357,454.50	4,150,232.09	207,222.41	4.99%
13.-	EL CARMEN TEQUEXQUITLA	5,922,109.17	5,609,737.80	312,371.37	5.57%
14.-	EMILIANO ZAPATA	3,481,351.10	3,281,881.34	199,469.76	6.08%
15.-	ESPAÑITA	4,389,372.33	4,199,092.41	190,279.93	4.53%
16.-	HUAMANTLA	20,269,677.78	19,289,534.02	980,143.76	5.08%
17.-	HUEYOTLIPAN	5,787,800.70	5,477,384.20	310,416.50	5.67%
18.-	IXTACUXTLA DE M. M.	9,611,405.01	9,182,134.04	429,270.97	4.68%
19.-	IXTENCO	4,674,835.31	4,420,530.44	254,304.87	5.75%
20.-	LA MAGDALENA TLALTELULCO	6,020,944.16	5,713,345.23	307,598.93	5.38%
21.-	LAZARO CARDENAS	3,802,500.63	3,612,965.28	189,535.35	5.25%
22.-	MAZATECOCHCO DE J. M. M.	4,649,916.68	4,373,761.16	276,155.53	6.31%
23.-	MUÑOZ DE D. A.	3,712,095.68	3,496,625.29	215,470.39	6.16%
24.-	NANACAMILPA DE M. A.	6,585,850.02	6,280,391.15	305,458.87	4.86%
25.-	NATMITAS	7,629,389.95	7,308,290.85	321,099.10	4.39%
26.-	PANOTLA	7,759,556.66	7,382,116.48	377,440.18	5.11%
27.-	PAPALOTLA DE X.	8,611,663.92	8,186,023.83	425,640.09	5.20%
28.-	SANCTORUM DE L. C.	4,611,356.40	4,358,143.36	253,213.04	5.81%
29.-	SAN DAMIAN TEXEOC	4,090,228.70	3,893,049.44	197,179.26	5.06%
30.-	SAN FCO. TETLANOHCAN	5,054,083.04	4,804,243.79	249,839.25	5.20%
31.-	SAN JERONIMO ZACUALPAN	4,084,879.96	3,860,392.46	224,487.50	5.82%
32.-	SAN JOSE TEACALCO	4,103,994.69	3,857,619.93	246,374.76	6.39%
33.-	SAN JUAN HUACIZNCO	4,095,266.28	3,874,141.28	221,125.00	5.71%
34.-	SAN LORENZO AXOCOMANITLA	3,640,635.15	3,410,519.96	230,115.19	6.75%
35.-	SAN LUCAS TECOPILCO	3,446,567.33	3,235,661.30	210,906.03	6.52%
36.-	SAN PABLO DEL MONTE	14,919,375.47	14,306,203.48	613,171.98	4.29%
37.-	SANTA ANA NOPALUCAN	4,205,412.20	3,983,636.59	221,775.61	5.57%
38.-	SANTA APOLONIA TEACALCO	3,491,928.91	3,276,137.06	215,791.84	6.59%
39.-	SANTA CATARINA AYOMETLA	4,468,745.08	4,206,701.78	262,043.30	6.23%
40.-	SANTA CRUZ QUILEHTLA	3,927,392.72	3,707,293.86	220,098.86	5.94%
41.-	SANTA CRUZ TLAXCALA	6,124,307.85	5,782,738.36	341,569.48	5.91%
42.-	SANTA ISABEL XILOXOTLA	3,643,689.52	3,405,536.38	238,153.14	6.99%
43.-	TENANCINGO	5,138,116.24	4,888,074.69	250,041.56	5.12%
44.-	TEOLOCHOLCO	6,860,294.51	6,497,963.61	362,330.90	5.58%
45.-	TEPETITLA DE LARDIZABAL	6,219,113.78	5,911,501.19	307,612.59	5.20%
46.-	TEPEYANCO	4,808,766.54	4,523,166.61	285,599.94	6.31%
47.-	TERRENATE	5,398,697.39	5,146,964.09	251,733.30	4.89%
48.-	TETLA DE LA SOLIDARIDAD	8,732,887.93	8,135,158.89	597,729.04	7.35%
49.-	TETLATLAHUCA	5,035,463.93	4,733,122.52	302,341.41	6.39%
50.-	TLAXCALA	28,130,107.78	26,392,416.36	1,737,691.42	6.58%
51.-	TLAXCO	10,498,218.10	10,055,076.54	443,141.55	4.41%
52.-	TOCATLÁN	3,825,317.30	3,549,388.87	275,928.43	7.77%
53.-	TOTOLAC	7,318,776.58	6,929,914.11	388,862.47	5.61%
54.-	TZOMPANTEPEC	6,551,216.42	6,259,177.53	292,038.90	4.67%
55.-	XALOZTOC	7,244,278.78	6,769,170.47	475,108.31	7.02%
56.-	XALTOCAN	4,996,611.51	4,668,592.25	328,019.26	7.03%
57.-	XICOHTZNCO	5,306,645.40	5,002,983.73	303,661.67	6.07%
58.-	YAUHQUEMEHCAN	9,044,604.33	8,559,842.63	484,761.70	5.66%
59.-	ZACATELCO	10,563,282.35	10,065,427.39	497,854.96	4.95%
60.-	ZITLALTEPEC DE T. S. S.	4,530,869.10	4,259,156.41	271,712.69	6.38%
TOTAL		419,227,207.54	397,148,736.55	22,078,470.99	5.56%

QUINTO. De conformidad con el numeral 5, fracción III de los Lineamientos para la Publicación de la Información a que se refiere el artículo 6 de la Ley de Coordinación Fiscal, se da a conocer la distribución del Fondo de Compensación y el Incentivo a la Venta Final de Gasolinas y Diésel por el período julio-septiembre de 2017, utilizando la fórmula establecida en el artículo 504-A del Código Financiero para el Estado de Tlaxcala y sus Municipios, quedando de la siguiente manera:

 <p style="text-align: center;">DETERMINACIÓN DE PARTICIPACIÓN DE INGRESO POR FONDO DE COMPENSACIÓN JULIO-SEPTIEMBRE DE 2017</p>			
PARTICIPACIONES FEDERALES	INGRESOS JUL-SEP 2017	PORCENTAJE A REPARTIR	A MUNICIPIOS
FONDO DE COMPENSACIÓN	126,773,106.00	20.00%	25,354,621.20
TOTAL	126,773,106.00		25,354,621.20

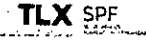
 <p style="text-align: center;">DETERMINACIÓN EN BASE A POBLACIÓN (I) DISTRIBUCIÓN DEL FONDO DE COMPENSACIÓN 25,354,621 70% 17,748,235 JULIO-SEPTIEMBRE DE 2017</p>					
NO.	MUNICIPIO	HABITANTES INTERCESAL 2015	% DE DISTRIBUCIÓN	MONTO A DISTRIBUIR	MONTO PARTICIPABLE
1.-	ACUAMANALA DE M. H.	5,925	0.465492%	17,748,235	82,617
2.-	ATLIZAYANCA	17,173	1.349180%	17,748,235	239,456
3.-	AMAXAC DE GRO.	11,144	0.875518%	17,748,235	155,389
4.-	APETATITLAN DE A. C.	15,271	1.199751%	17,748,235	212,935
5.-	ARZACCO	78,624	6.177019%	17,748,235	1,096,312
6.-	ATLANGATEPEC	6,597	0.518287%	17,748,235	91,987
7.-	BENITO JUAREZ	6,038	0.474370%	17,748,235	84,192
8.-	CALFÚLALPAN	48,385	3.801321%	17,748,235	674,667
9.-	CHALTEMPAN	70,011	5.500347%	17,748,235	976,214
10.-	CONTLA DE J. C.	38,330	3.011360%	17,748,235	534,463
11.-	CUAPAXTLA	15,337	1.204937%	17,748,235	213,855
12.-	CUAXOMULCO	5,272	0.414190%	17,748,235	73,511
13.-	EL CARMEN TEQUEXQUITLA	17,259	1.355937%	17,748,235	240,655
14.-	EMLIANO ZAPATA	4,561	0.358331%	17,748,235	63,597
15.-	ESPAÑITA	8,668	0.680993%	17,748,235	120,864
16.-	HUAMANTLA	92,887	7.297578%	17,748,235	1,295,191
17.-	HUEYOTLIPAN	14,575	1.145071%	17,748,235	203,230
18.-	IXTACUXTLA DE M. M.	38,324	3.010888%	17,748,235	534,380
19.-	IXTENCO	7,080	0.556233%	17,748,235	98,722
20.-	LA MAGDALENA TLALTELULCO	18,873	1.482739%	17,748,235	263,160
21.-	LAZARO CARDENAS	3,103	0.243784%	17,748,235	43,267
22.-	MAZATECOCHCO DE J. M. M.	10,901	0.856427%	17,748,235	152,001
23.-	MUÑOZ DE D. A.	4,679	0.367601%	17,748,235	65,243
24.-	NANACAMILPA DE M. A.	18,115	1.423188%	17,748,235	252,591
25.-	NATIVITAS	25,053	1.968265%	17,748,235	349,332
26.-	PANOTLA	27,154	2.133328%	17,748,235	378,628
27.-	PAPALOTLA DE X.	30,364	2.385518%	17,748,235	423,387
28.-	SANCTORUM DE L. C.	9,490	0.745573%	17,748,235	132,326
29.-	SAN DAMIAN TEXOLOC	5,569	0.437523%	17,748,235	77,653
30.-	SAN FOO. TETLANOHCAN	10,910	0.857134%	17,748,235	152,126
31.-	SAN JERONIMO ZACUALPAN	3,767	0.295951%	17,748,235	52,526
32.-	SAN JOSE TEACALCO	5,923	0.465335%	17,748,235	82,589
33.-	SAN JUAN HUACTZINCO	7,511	0.590094%	17,748,235	104,731
34.-	SAN LORENZO AXOCOMANITLA	5,618	0.441373%	17,748,235	78,336
35.-	SAN LUCAS TECOPILOCO	3,131	0.245984%	17,748,235	43,658
36.-	SAN PABLO DEL MONTE	77,242	6.068443%	17,748,235	1,077,042
37.-	SANTA ANA NOPALUCAN	7,773	0.610678%	17,748,235	108,385
38.-	SANTA APOLONIA TEACALCO	4,559	0.358173%	17,748,235	63,569
39.-	SANTA CATERINA AYOMETLA	8,817	0.692699%	17,748,235	122,942
40.-	SANTA CRUZ QUILEHTLA	7,169	0.563226%	17,748,235	99,963
41.-	SANTA CRUZ TLAXCALA	20,242	1.590293%	17,748,235	282,249
42.-	SANTA ISABEL XILOXOXTLA	4,992	0.392192%	17,748,235	69,607
43.-	TENANCINGO	12,834	1.008291%	17,748,235	178,954
44.-	TEOLOCHOLCO	24,380	1.915391%	17,748,235	339,948
45.-	TEPETITLA DE LARDIZABAL	21,060	1.654559%	17,748,235	293,655
46.-	TEPEYANCO	12,047	0.946461%	17,748,235	167,980
47.-	TERRENATE	14,746	1.158505%	17,748,235	205,614
48.-	TETLA DE LA SOLIDARIDAD	32,613	2.562209%	17,748,235	454,747
49.-	TETLATLAHUCA	13,414	1.053858%	17,748,235	187,041
50.-	TLAXCALA	95,051	7.467590%	17,748,235	1,325,365
51.-	TLAXCO	42,536	3.341800%	17,748,235	593,110
52.-	TOCATLÁN	5,843	0.459050%	17,748,235	81,473
53.-	TOTOLAC	21,814	1.713796%	17,748,235	304,169
54.-	TZOMPANTEPEC	16,359	1.285229%	17,748,235	228,105
55.-	XALOZTOC	23,905	1.878073%	17,748,235	333,325
56.-	XALTOCAN	10,263	0.806303%	17,748,235	143,105
57.-	XICOHTZINCO	13,629	1.070749%	17,748,235	190,039
58.-	YAUHQUEMEHCAN	38,296	3.008688%	17,748,235	533,989
59.-	ZACATELCO	42,686	3.353585%	17,748,235	595,202
60.-	ZITLALTEPEC DE T. S. S.	8,955	0.703541%	17,748,235	124,866
TOTAL		1,272,847	100.00%	17,748,235	

TLX SPF DETERMINACIÓN DEL FONDO RECAUDATORIO PREDIAL 10% (II) DISTRIBUCIÓN DEL FONDO DE COMPENSACIÓN 25,354,621 2,535,462 JULIO-SEPTIEMBRE DE 2017						
NO.	MUNICIPIO	PREDIAL DE 2016 (A)	PREDIAL DE 2015 (B)	DINAMICA DE CRECIMIENTO C=(A/B)	FACTOR DE DISTRIBUCIÓN D=C/TOTAL C	PARTICIPACIÓN F=(D*G)
1.-	ACUAMANALA DE M. H.	390,932	435,082	0.8985	1.5031%	38,111
2.-	ATLTZAYANCA	109,773	137,109	0.8006	1.3394%	33,959
3.-	AMAXAC DE GRO.	373,994	380,912	0.9818	1.6425%	41,645
4.-	APETA TITLAN DE A. C.	1,334,975	1,538,107	0.8679	1.4520%	36,814
5.-	APZACO	12,420,026	14,829,283	0.8375	1.4011%	35,524
6.-	ATLANGATEPEC	153,922	187,337	0.8216	1.3745%	34,850
7.-	BENTO JUAREZ	85,246	79,605	1.0709	1.7914%	45,421
8.-	CALFUALPAN	2,506,601	2,434,586	1.0296	1.7224%	43,670
9.-	CHIAUTEMPAN	3,193,783	2,401,541	1.3299	2.2247%	56,408
10.-	CONTLA DE J. C.	486,132	447,722	1.0858	1.8164%	46,054
11.-	CUAPAXTLA	377,438	259,269	1.4558	2.4353%	61,747
12.-	CUAXOMULCO	141,745	146,478	0.9677	1.6188%	41,045
13.-	EL CARMEN TEQUEXQUITLA	565,994	507,127	1.1161	1.8671%	47,339
14.-	EMILIANO ZAPATA	73,373	93,398	0.7856	1.3142%	33,321
15.-	ESPAÑITA	71,536	207,702	0.3444	0.5762%	14,609
16.-	HUAMANTLA	4,995,075	4,200,973	1.1890	1.9891%	50,433
17.-	HUEYOTLIPAN	361,620	308,336	1.1728	1.9620%	49,745
18.-	IXTACUIXTLA DE M. M.	1,644,268	1,483,954	1.1080	1.8536%	46,998
19.-	IXTENCO	184,376	177,623	1.0380	1.7365%	44,028
20.-	LA MAGDALENA TLALTELULCO	594,708	649,678	0.9154	1.5313%	38,826
21.-	LAZARO CARDENAS	29,073	34,063	0.8535	1.4278%	36,201
22.-	MAZATECOCHCO DE J. M. M.	144,602	175,008	0.8263	1.3822%	35,046
23.-	MUÑOZ DE D. A.	147,451	158,422	0.9308	1.5570%	39,478
24.-	NANACAMILPA DE M. A.	865,247	1,249,020	0.6927	1.1589%	29,383
25.-	NATIVITAS	296,057	301,196	0.9829	1.6443%	41,692
26.-	PANOTLA	845,328	731,910	1.1550	1.9321%	48,988
27.-	PAPALOTLA DE X.	2,661,105	2,599,583	1.0237	1.7125%	43,419
28.-	SANCTORUM DE L. C.	381,281	394,067	0.9676	1.6186%	41,039
29.-	SAN DAMIAN TEXOLOC	57,708	83,904	0.6878	1.1506%	29,173
30.-	SAN FCO. TETLANOHCAN	100,034	117,306	0.8528	1.4266%	36,170
31.-	SAN JERONIMO ZACUALPAN	70,203	76,137	0.9221	1.5425%	39,110
32.-	SAN JOSE TEACALCO	71,872	61,657	1.1657	1.9500%	49,442
33.-	SAN JUAN HUACTZINCO	94,542	116,946	0.8084	1.3524%	34,289
34.-	SAN LORENZO AXOCOMANTLA	77,795	93,510	0.8319	1.3917%	35,287
35.-	SAN LUCAS TECOPILOO	83,134	79,844	1.0412	1.7418%	44,163
36.-	SAN PABLO DEL MONTE	1,108,319	1,192,457	0.9294	1.5548%	39,423
37.-	SANTA ANA NOPALUCAN	45,420	53,170	0.8542	1.4291%	36,233
38.-	SANTA APOLONA TEACALCO	23,198	23,123	1.0032	1.6783%	42,552
39.-	SANTA CATARINA AYOMETLA	106,443	90,335	1.1783	1.9712%	49,979
40.-	SANTA CRUZ QUILIBTLA	113,640	135,136	0.8409	1.4068%	35,668
41.-	SANTA CRUZ TLAXCALA	1,258,223	1,380,471	0.9114	1.5247%	38,659
42.-	SANTA ISABEL XILOXOTLA	341,104	318,388	1.0713	1.7922%	45,442
43.-	TENANINGO	202,563	256,617	0.7894	1.3205%	33,481
44.-	TEOLOCHOLCO	951,959	910,433	1.0456	1.7492%	44,350
45.-	TEPETITLA DE LARDIZABAL	317,052	355,581	0.8916	1.4916%	37,819
46.-	TEPEYANCO	389,526	371,868	1.0475	1.7523%	44,429
47.-	TERRENA TE	146,566	195,416	0.7500	1.2547%	31,812
48.-	TETLA DE LA SOLIDARIDAD	4,468,483	3,205,240	1.3941	2.3322%	59,132
49.-	TETLA TLAHUCA	72,776	55,964	1.3004	2.1754%	55,157
50.-	TLAXCALA	18,671,125	18,878,385	0.9890	1.6545%	41,950
51.-	TLAXCO	1,109,618	1,076,186	1.0311	1.7249%	43,733
52.-	TOCATLÁN	177,274	130,814	1.3552	2.2670%	57,480
53.-	TOTOLAC	1,712,104	1,394,087	1.2281	2.0545%	52,091
54.-	TZOMPANTEPEC	628,801	766,343	0.8205	1.3726%	34,803
55.-	XALOZTOC	1,812,370	1,363,117	1.3296	2.2242%	56,394
56.-	XALTAPAN	1,149,815	839,159	1.3702	2.2922%	58,117
57.-	XICOHTZINCO	1,275,454	1,398,994	0.9117	1.5252%	38,670
58.-	YAUQUISHMEHCAN	3,129,682	3,395,522	0.9217	1.5419%	39,095
59.-	ZACATELCO	2,348,003	2,375,061	0.9886	1.6538%	41,932
60.-	ZITLALTEPEC DE T. S. S.	290,755	229,939	1.2645	2.1153%	53,634
TOTALES		77,841,219	77,570,197	0.9977	100.0000%	2,535,462


TLX SPF DETERMINACIÓN DEL FONDO NIVEL PREDIAL 5% (III) DISTRIBUCIÓN DEL FONDO DE COMPENSACIÓN 25,354,621 1,267,731 JULIO-SEPTIEMBRE DE 2017					
NO.	MUNICIPIO	PREDIAL DE 2016 (A)	DINAMICA DE CRECIMIENTO B=(A/A)	FACTOR DE DISTRIBUCIÓN C=B/TOTALB	PARTICIPACIÓN D=C*F5
1.-	ACUAMANALA DE M. H.	390,932	0.0050	0.5022%	6,367
2.-	ATLTZAYANCA	109,773	0.0014	0.1410%	1,788
3.-	AMAXAC DE GRO.	373,994	0.0048	0.4805%	6,091
4.-	APETA TITLAN DE A. C.	1,334,975	0.0171	1.7150%	21,742
5.-	ARIZACO	12,420,026	0.1596	15.9556%	202,274
6.-	ATLANGATEPEC	153,922	0.0020	0.1977%	2,507
7.-	BENITO JUAREZ	85,246	0.0011	0.1095%	1,388
8.-	CALPULALPAN	2,506,601	0.0322	3.2201%	40,823
9.-	CHIAUTEMPAN	3,193,783	0.0410	4.1029%	52,014
10.-	CONTLA DE J. C.	486,132	0.0062	0.6245%	7,917
11.-	CUAPAXTLA	377,438	0.0048	0.4849%	6,147
12.-	CUAXOMULCO	141,745	0.0018	0.1821%	2,308
13.-	EL CARMEN TEQUEXQUITLA	565,994	0.0073	0.7271%	9,218
14.-	EMLIANO ZAPATA	73,373	0.0009	0.0943%	1,195
15.-	ESPAÑITA	71,536	0.0009	0.0919%	1,165
16.-	HUAMANTLA	4,995,075	0.0642	6.4170%	81,350
17.-	HUEY OTLIPAN	361,620	0.0046	0.4646%	5,889
18.-	IXTACUIXTLA DE M. M.	1,644,268	0.0211	2.1123%	26,779
19.-	IXTENCO	184,376	0.0024	0.2369%	3,003
20.-	LA MAGDALENA TLALTELULCO	594,708	0.0076	0.7640%	9,685
21.-	LAZARO CARDENAS	29,073	0.0004	0.0373%	473
22.-	MAZATECOCHCO DE J. M. M.	144,602	0.0019	0.1858%	2,355
23.-	MUÑOZ DE D. A.	147,451	0.0019	0.1894%	2,401
24.-	NANACAMILPA DE M. A.	865,247	0.0111	1.1116%	14,092
25.-	NATIVITAS	296,057	0.0038	0.3803%	4,822
26.-	PANOTLA	845,328	0.0109	1.0860%	13,767
27.-	PAPALOTLA DE X.	2,661,105	0.0342	3.4186%	43,339
28.-	SANCTORUM DE L. C.	381,281	0.0049	0.4898%	6,210
29.-	SAN DAMIAN TEXOLOG	57,708	0.0007	0.0741%	940
30.-	SAN FCO. TETLANOHCAN	100,034	0.0013	0.1285%	1,629
31.-	SAN JERONIMO ZACUALPAN	70,203	0.0009	0.0902%	1,143
32.-	SAN JOSE TEACALCO	71,872	0.0009	0.0923%	1,171
33.-	SAN JUAN HUACTZINCO	94,542	0.0012	0.1215%	1,540
34.-	SAN LORENZO AXOCOMANTLA	77,795	0.0010	0.0999%	1,267
35.-	SAN LUCAS TECOPILOO	83,134	0.0011	0.1068%	1,354
36.-	SAN PABLO DEL MONTE	1,108,319	0.0142	1.4238%	18,050
37.-	SANTA ANA NOPALUCAN	45,420	0.0006	0.0583%	740
38.-	SANTA APOLONIA TEACALCO	23,198	0.0003	0.0298%	378
39.-	SANTA CATARINA AYOMETLA	106,443	0.0014	0.1367%	1,734
40.-	SANTA CRUZ QUILEHTLA	113,640	0.0015	0.1460%	1,851
41.-	SANTA CRUZ TLAXCALA	1,258,223	0.0162	1.6164%	20,492
42.-	SANTA ISABEL XILOXOXTLA	341,104	0.0044	0.4382%	5,555
43.-	TENANCINGO	202,563	0.0026	0.2602%	3,299
44.-	TEOLOCHOLCO	951,959	0.0122	1.2230%	15,504
45.-	TEPETITLA DE LARDIZABAL	317,052	0.0041	0.4073%	5,164
46.-	TEPEYANCO	389,526	0.0050	0.5004%	6,344
47.-	TERRENATE	146,566	0.0019	0.1883%	2,387
48.-	TETLA DE LA SOLIDARIDAD	4,468,483	0.0574	5.7405%	72,774
49.-	TETLA TLAHUCA	72,776	0.0009	0.0935%	1,185
50.-	TLAXCALA	18,671,125	0.2399	23.9862%	304,080
51.-	TLAXCO	1,109,618	0.0143	1.4255%	18,071
52.-	TOCATLÁN	177,274	0.0023	0.2277%	2,887
53.-	TOTOLAC	1,712,104	0.0220	2.1995%	27,884
54.-	TZOMPANTEPEC	628,801	0.0081	0.8078%	10,241
55.-	XALOZTOC	1,812,370	0.0233	2.3283%	29,516
56.-	XALTOCAN	1,149,815	0.0148	1.4771%	18,726
57.-	XICOHTZINCO	1,275,454	0.0164	1.6385%	20,772
58.-	YALIHQUIRMEHCAN	3,129,682	0.0402	4.0206%	50,970
59.-	ZACATELCO	2,348,003	0.0302	3.0164%	38,240
60.-	ZITLALTEPEC DE T. S. S.	290,755	0.0037	0.3735%	4,735
TOTALES		77,841,219	1.0000	100.0000%	1,267,731


TLX SPF DETERMINACIÓN DEL FONDO RECAUDATORIO AGUA 10% (IV) DISTRIBUCIÓN DEL FONDO DE COMPENSACIÓN 25,354,621 2,535,462 JULIO-SEPTIEMBRE DE 2017						
NO.	MUNICIPIO	DERECHOS DE AGUA 2016 (A)	DERECHOS DE AGUA 2015 (B)	DINÁMICA DE CRECIMIENTO C=(A/B)	FACTOR DE DISTRIBUCIÓN D=C/TOTAL C	PARTICIPACIÓN F=(D*G)
1.-	ACUAMANALA DE M. H.	50,016	50,016	1.0000	1.5578%	39,499
2.-	ATLIZAYANCA	430,387	430,387	1.0000	1.5578%	39,499
3.-	AMAXAC DE GRO.	512,455	512,455	1.0000	1.5578%	39,499
4.-	APETA TITLAN DE A. C.	2,023,184	1,201,594	1.6837	2.6230%	66,506
5.-	ARIZACO	28,768,593	28,768,593	1.0000	1.5578%	39,499
6.-	ATLANGATEPEC	300,472	273,040	1.1005	1.7144%	43,467
7.-	BENITO JUAREZ	492,578	492,578	1.0000	1.5578%	39,499
8.-	CALPULALPAN	8,220,521	8,220,521	1.0000	1.5578%	39,499
9.-	CHALTEMPAN	12,977,078	12,977,078	1.0000	1.5578%	39,499
10.-	COATLA DE J. C.	630,716	520,913	1.2108	1.8862%	47,825
11.-	CUAPAXTLA	740,190	740,190	1.0000	1.5578%	39,499
12.-	CUAXOMULCO	218,330	218,330	1.0000	1.5578%	39,499
13.-	EL CARMEN TEQUEXQUITLA	399,159	399,159	1.0000	1.5578%	39,499
14.-	EMILIANO ZAPATA	171,328	167,575	1.0224	1.5927%	40,383
15.-	ESPAÑITA	848,695	848,695	1.0000	1.5578%	39,499
16.-	HUAMANTLA	17,620,071	16,736,620	1.0528	1.6401%	41,584
17.-	HUEYOTLIPAN	1,359,581	1,359,581	1.0000	1.5578%	39,499
18.-	IXTACUXTLA DE M. M.	301,480	301,480	1.0000	1.5578%	39,499
19.-	IXTENCO	1,486,228	1,486,228	1.0000	1.5578%	39,499
20.-	LA MAGDALENA TLALTELULCO	689,364	689,365	1.0000	1.5578%	39,499
21.-	LAZARO CARDENAS	112,905	112,905	1.0000	1.5578%	39,499
22.-	MAZATECOCHCO DE J. M. M.	546,043	402,693	1.3560	2.1124%	53,559
23.-	MUÑOZ DE D. A.	365,462	365,462	1.0000	1.5578%	39,499
24.-	NANACAMILPA DE M. A.	2,020,499	2,020,499	1.0000	1.5578%	39,499
25.-	NATIVITAS	142,082	142,082	1.0000	1.5578%	39,499
26.-	PANOTLA	861,497	820,665	1.0498	1.6354%	41,464
27.-	PAPALOTLA DE X.	973,449	973,449	1.0000	1.5578%	39,499
28.-	SANCTORUM DE L. C.	332,945	332,945	1.0000	1.5578%	39,499
29.-	SAN DAMIAN TEXOLOC	514,056	514,056	1.0000	1.5578%	39,499
30.-	SAN FCO. TETLANOHCAN	953,365	953,365	1.0000	1.5578%	39,499
31.-	SAN JERONIMO ZACUALPAN	404,573	329,806	1.2267	1.9110%	48,453
32.-	SAN JOSE TEACALCO	678,822	678,823	1.0000	1.5578%	39,499
33.-	SAN JUAN HUACTZINCO	388,845	388,845	1.0000	1.5578%	39,499
34.-	SAN LORENZO AXOCOMANTLA	191,300	191,300	1.0000	1.5578%	39,499
35.-	SAN LUCAS TECOPILCO	190,740	190,740	1.0000	1.5578%	39,499
36.-	SAN PABLO DEL MONTE	4,678,326	4,607,891	1.0153	1.5817%	40,102
37.-	SANTA ANA NOPALUCAN	121,180	120,460	1.0060	1.5672%	39,735
38.-	SANTA APOLONIA TEACALCO	149,147	149,147	1.0000	1.5578%	39,499
39.-	SANTA CATARINA AYOMETLA	243,755	238,145	1.0236	1.5945%	40,429
40.-	SANTA CRUZ QUILIBTLA	159,573	159,573	1.0000	1.5578%	39,499
41.-	SANTA CRUZ TLAXCALA	293,000	252,150	1.1620	1.8102%	45,898
42.-	SANTA ISABEL XILOXOXTLA	475,444	475,444	1.0000	1.5578%	39,499
43.-	TENANINGO	359,520	359,520	1.0000	1.5578%	39,499
44.-	TEOLOCHÓLCO	1,214,310	1,214,310	1.0000	1.5578%	39,499
45.-	TEPETITLA DE LA RDZABAL	608,479	608,479	1.0000	1.5578%	39,499
46.-	TEPEYANCO	179,288	157,925	1.1353	1.7686%	44,842
47.-	TERRENA TE	141,544	141,544	1.0000	1.5578%	39,499
48.-	TETLA DE LA SOLIDARIDAD	1,772,654	1,012,819	1.7502	2.7266%	69,131
49.-	TETLATLAHUCA	672,936	672,936	1.0000	1.5578%	39,499
50.-	TLAXCALA	44,625,525	36,699,357	1.2160	1.8943%	48,029
51.-	TLAXCO	1,276,158	1,183,118	1.0786	1.6804%	42,605
52.-	TOCATLÁN	175,362	148,859	1.1780	1.8352%	46,531
53.-	TOTOLAC	1,001,432	912,359	1.0976	1.7099%	43,355
54.-	TZOMPANTEPEC	1,405,779	1,405,779	1.0000	1.5578%	39,499
55.-	XALOZTOC	1,101,341	610,429	1.8042	2.8107%	71,264
56.-	XALTOCAN	1,267,775	1,267,775	1.0000	1.5578%	39,499
57.-	XICOHTZINCO	932,416	932,416	1.0000	1.5578%	39,499
58.-	YAUHQUEMEHCAN	2,072,467	2,028,507	1.0217	1.5916%	40,355
59.-	ZACATELCO	3,379,735	3,379,735	1.0000	1.5578%	39,499
60.-	ZITLALTEPEC DE T. S. S.	103,010	103,010	1.0000	1.5578%	39,499
TOTALES		155,327,160	143,653,717	1.064,1911	100.0000%	2,535,462

TLX SPF DETERMINACIÓN DEL FONDO NIVEL AGUA 5% (V) DISTRIBUCIÓN DEL FONDO DE COMPENSACIÓN 25,354,621 1,267,731 JULIO-SEPTIEMBRE DE 2017					
NO.	MUNICIPIO	DERECHOS DE AGUA 2016 (A)	DINAMICA DE CRECIMIENTO B=(A/A)	FACTOR DE DISTRIBUCIÓN C=B/TOTALB	PARTICIPACIÓN D=C*F5
1.-	ACUAMANALA DE M. H.	50,016	0.0003	0.0322%	408
2.-	ATLTZAYANCA	430,387	0.0028	0.2771%	3,513
3.-	AMAXAC DE GRO.	512,455	0.0033	0.3299%	4,182
4.-	APETA TITLAN DE A. C.	2,023,184	0.0130	1.3025%	16,513
5.-	APZACO	28,768,593	0.1852	18.5213%	234,800
6.-	ATLANGATEPEC	300,472	0.0019	0.1934%	2,452
7.-	BENITO JUAREZ	492,578	0.0032	0.3171%	4,020
8.-	CALPULALPAN	8,220,521	0.0529	5.2924%	67,093
9.-	CHAUTEMPAN	12,977,078	0.0835	8.3547%	105,915
10.-	CONTLA DE J. C.	630,716	0.0041	0.4061%	5,148
11.-	CUAPAXTLA	740,190	0.0048	0.4765%	6,041
12.-	CUAXOMULCO	218,330	0.0014	0.1406%	1,782
13.-	EL CARMEN TEQUEXQUITLA	399,159	0.0026	0.2570%	3,258
14.-	EMLIANO ZAPATA	171,328	0.0011	0.1103%	1,398
15.-	ESPAÑITA	848,695	0.0055	0.5464%	6,927
16.-	HUAMANTLA	17,620,071	0.1134	11.3438%	143,809
17.-	HUEY OTLIPAN	1,359,581	0.0088	0.8753%	11,096
18.-	IXTACUXTLA DE M. M.	301,480	0.0019	0.1941%	2,461
19.-	IXTENCO	1,486,228	0.0096	0.9568%	12,130
20.-	LA MAGDALENA TLALTELULCO	689,364	0.0044	0.4438%	5,626
21.-	LAZARO CARDENAS	112,905	0.0007	0.0727%	921
22.-	MAZATECOCHCO DE J. M. M.	546,043	0.0035	0.3515%	4,457
23.-	MUÑOZ DE D. A.	365,462	0.0024	0.2353%	2,983
24.-	NANACAMILPA DE M. A.	2,020,499	0.0130	1.3008%	16,491
25.-	NATIVITAS	142,082	0.0009	0.0915%	1,160
26.-	PANOTLA	861,497	0.0055	0.5546%	7,031
27.-	PAPALÓTLA DE X.	973,449	0.0063	0.6267%	7,945
28.-	SANCTORUM DE L. C.	332,945	0.0021	0.2144%	2,717
29.-	SAN DAMIAN TEXOLOCO	514,056	0.0033	0.3310%	4,196
30.-	SAN FCO. TETLANOHCAN	953,365	0.0061	0.6138%	7,781
31.-	SAN JERONIMO ZACUALPAN	404,573	0.0026	0.2605%	3,302
32.-	SAN JOSE TEACALCO	678,822	0.0044	0.4370%	5,540
33.-	SAN JUAN HUACTZINCO	388,845	0.0025	0.2503%	3,174
34.-	SAN LORENZO AXOCCOMANTLA	191,300	0.0012	0.1232%	1,561
35.-	SAN LUCAS TECOPILOCO	190,740	0.0012	0.1228%	1,557
36.-	SAN PABLO DEL MONTE	4,678,326	0.0301	3.0119%	38,183
37.-	SANTA ANA NOPALUCAN	121,180	0.0008	0.0780%	989
38.-	SANTA APOLONIA TEACALCO	149,147	0.0010	0.0960%	1,217
39.-	SANTA CATARINA AYOMETLA	243,755	0.0016	0.1569%	1,989
40.-	SANTA CRUZ QUILEHTLA	159,573	0.0010	0.1027%	1,302
41.-	SANTA CRUZ TLAXCALA	293,000	0.0019	0.1886%	2,391
42.-	SANTA ISABEL XILOXOXTLA	475,444	0.0031	0.3061%	3,880
43.-	TENANCINGO	359,520	0.0023	0.2315%	2,934
44.-	TEOLOCHOLOCO	1,214,310	0.0078	0.7818%	9,911
45.-	TEPETITLA DE LARDIZABAL	608,479	0.0039	0.3917%	4,966
46.-	TEPEYANCO	179,288	0.0012	0.1154%	1,463
47.-	TERRENATE	141,544	0.0009	0.0911%	1,155
48.-	TETLA DE LA SOLIDARIDAD	1,772,654	0.0114	1.1412%	14,468
49.-	TETLATLAHUCA	672,936	0.0043	0.4332%	5,492
50.-	TLAXCALA	44,625,525	0.2873	28.7300%	364,219
51.-	TLAXCO	1,276,158	0.0082	0.8216%	10,416
52.-	TOCATLÁN	175,362	0.0011	0.1129%	1,431
53.-	TOTOLAC	1,001,432	0.0064	0.6447%	8,173
54.-	TZOMPANTEPEC	1,405,779	0.0091	0.9050%	11,474
55.-	XALOZTOC	1,101,341	0.0071	0.7090%	8,989
56.-	XALTOCAN	1,267,775	0.0082	0.8162%	10,347
57.-	XICOHTZINCO	932,416	0.0060	0.6003%	7,610
58.-	YAUMQUEMEHCAN	2,072,467	0.0133	1.3343%	16,915
59.-	ZACATELCO	3,379,735	0.0218	2.1759%	27,584
60.-	ZITLALTEPEC DE T. S. S.	103,010	0.0007	0.0663%	841
TOTALES		155,327,160	1.0000	100.0000%	1,267,731

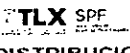
		TOTAL FONDO DE COMPENSACION					TOTAL A DISTRIB. DE JUL.-SEP 2017
		JULIO-SEPTIEMBRE DE 2017					
MUNICIPIO	PARTICIPACION FONDO I (A)	PARTICIPACION FONDO II (B)	PARTICIPACION FONDO III (C)	PARTICIPACION FONDO IV (D)	PARTICIPACION FONDO V (E)		
1.- ACUAMANALA DEM. H.	82,617	38,111	6,367	39,499	408	167,001	
2.- ATLTZAYANCA	239,456	33,959	1,788	39,499	3,513	318,214	
3.- AMAXAC DE GRO.	155,389	41,645	6,091	39,499	4,182	246,806	
4.- APETATITLAN DE A. C.	212,935	36,814	21,742	66,506	16,513	354,508	
5.- ARZACO	1,096,312	35,524	202,274	39,499	234,800	1,608,409	
6.- ATLANGATEPEC	91,987	34,850	2,507	43,467	2,452	175,263	
7.- BENITO JUAREZ	84,192	45,421	1,388	39,499	4,020	174,520	
8.- CALPULALPAN	674,667	43,670	40,823	39,499	67,093	865,752	
9.- CHAUTEMPAN	976,214	56,408	52,014	39,499	105,915	1,230,050	
10.- CONTLA DE J. C.	534,463	46,054	7,917	47,825	5,148	641,407	
11.- CUAPAXTLA	213,855	61,747	6,147	39,499	6,041	327,289	
12.- QUAXOMULCO	73,511	41,045	2,308	39,499	1,782	158,145	
13.- EL CARMEN TEQUEXQUITLA	240,655	47,339	9,218	39,499	3,258	339,968	
14.- EMILIANO ZAPATA	63,597	33,321	1,195	40,383	1,398	139,895	
15.- ESPAÑITA	120,864	14,609	1,165	39,499	6,927	183,063	
16.- HUAMANTLA	1,295,191	50,433	81,350	41,584	143,809	1,612,368	
17.- HUEYOTUPAN	203,230	49,745	5,889	39,499	11,096	309,460	
18.- XTACUXTLA DE M. M.	534,380	46,998	26,779	39,499	2,461	650,115	
19.- XTENCO	98,722	44,028	3,003	39,499	12,130	197,381	
20.- LA MAGDALENA TLALTELULCO	263,160	38,826	9,685	39,499	5,626	356,797	
21.- LAZARO CARDENAS	43,267	36,201	473	39,499	921	120,362	
22.- MAZATECOCHCO DE J. M. M.	142,001	35,046	2,355	53,559	4,457	237,418	
23.- MUÑOZ DE D. A.	85,243	39,478	2,401	39,499	2,983	169,604	
24.- NAHACAMILPA DE M. A.	252,591	29,383	14,092	39,499	16,491	352,054	
25.- NATIVITAS	349,332	41,692	4,822	39,499	1,160	436,504	
26.- PANOTLA	378,628	48,988	13,767	41,464	7,031	489,878	
27.- PAPALOTLA DE X.	423,387	43,419	43,339	39,499	7,945	557,589	
28.- SANCTORUM DEL C.	132,326	41,039	6,210	39,499	2,717	221,791	
29.- SAN DAMIAN TEXOLOCO	77,653	29,173	940	39,499	4,196	151,459	
30.- SAN FCO. TETLANOHCAN	142,126	36,170	1,629	39,499	7,781	227,205	
31.- SAN JERONIMO ZACUALPAN	52,526	39,110	1,143	48,453	3,302	144,534	
32.- SAN JOSE TEACALCO	82,589	49,442	1,171	39,499	5,540	178,241	
33.- SAN JUAN HUACTZINCO	104,731	34,289	1,540	39,499	3,174	183,233	
34.- SAN LORENZO AXOCOMANTLA	78,336	35,287	1,267	39,499	1,561	155,950	
35.- SAN LUCAS TECOPILOCO	43,658	44,163	1,354	39,499	1,557	130,230	
36.- SAN PABLO DEL MONTE	1,077,042	39,423	18,050	40,102	38,183	1,212,800	
37.- SANTA ANA NOPALUCAN	108,385	36,233	740	39,735	989	186,081	
38.- SANTA APOLONIA TEACALCO	63,569	42,552	378	39,499	1,217	147,216	
39.- SANTA CATARINA AYOMETLA	122,942	49,979	1,734	40,429	1,989	217,073	
40.- SANTA CRUZ QUILEHTLA	99,963	35,668	1,851	39,499	1,302	178,283	
41.- SANTA CRUZ TLAXCALA	282,249	38,659	20,492	45,898	2,391	389,689	
42.- SANTA ISABEL XILOXOXTLA	69,607	45,442	5,555	39,499	3,880	163,983	
43.- TENANINGO	178,954	33,481	3,299	39,499	2,934	258,167	
44.- TEOLOCHOLOCO	339,948	44,350	15,504	39,499	9,911	449,211	
45.- TEPETITLA DE LA ROZABAL	293,655	37,819	5,164	39,499	4,966	381,103	
46.- TEPEYANCO	167,980	44,429	6,344	44,842	1,463	265,058	
47.- TERRENETE	205,614	31,812	2,387	39,499	1,155	280,467	
48.- TETILA DE LA SOLIDARIDAD	454,747	59,132	72,774	69,131	14,468	670,252	
49.- TETILATLAHUCA	187,041	55,157	1,185	39,499	5,492	288,374	
50.- TLAXCALA	1,325,365	41,950	304,080	48,029	364,219	2,083,644	
51.- TLAXCO	593,110	43,733	18,071	42,605	10,416	707,935	
52.- TOCATLÁN	81,473	57,480	2,887	46,531	1,431	189,802	
53.- TOTOLAC	304,169	52,091	27,884	43,355	8,173	435,671	
54.- TZOMPANTEPEC	228,105	34,803	10,241	39,499	11,474	324,121	
55.- XALOZTOC	333,325	56,394	29,516	71,264	8,989	499,488	
56.- XALTOCAN	143,105	58,117	18,726	39,499	10,347	269,794	
57.- XICOHTZINCO	190,039	38,670	20,772	39,499	7,610	296,590	
58.- YAUPHUEMEHCAN	533,989	39,095	50,970	40,355	16,915	681,323	
59.- ZACATECO	595,202	41,932	38,240	39,499	27,584	742,457	
60.- ZITLALTEPEC DE T. S. S.	124,866	53,634	4,735	39,499	841	223,574	

TOTAL: 2,535,462 1,267,731 2,535,462 1,267,731

			
DETERMINACIÓN DE PARTICIPACION DE INGRESO POR INCENTIVO A LA VENTA FINAL DE GASOLINAS Y DIESEL JULIO-SEPTIEMBRE 2017			
PARTICIPACIONES FEDERALES	INGRESOS JUL-SEP 17	PORCENTAJE A REPARTIR	A MUNICIPIOS
INCENTIVO A LA VENTA FINAL DE GASOLINAS Y DIESEL	43,322,810.82	20.00%	8,664,562.16
TOTAL	43,322,810.82	20.00%	8,664,562.16


 DETERMINACIÓN EN BASE A POBLACIÓN (I) DISTRIBUCION DE GASOLINAS Y DIESEL 2017 8,664,562 70% 6,065,194 JULIO-SEPTIEMBRE 2017					
NO.	MUNICIPIO	HABITANTES	% DE	MONTO A	MONTO
		INTERCESAL 2015	DISTRIBUCION	DISTRIBUIR	PARTICIPABLE
1.-	ACUAMANALA DE M. H.	5,925	0.465492%	6,065,194	28,233
2.-	ATLTZAYANCA	17,173	1.349180%	6,065,194	81,830
3.-	AMAXAC DE GRO.	11,144	0.875518%	6,065,194	53,102
4.-	APETATITLAN DE A. C	15,271	1.199751%	6,065,194	72,767
5.-	APZACO	78,624	6.177019%	6,065,194	374,648
6.-	ATLANGATEPEC	6,597	0.518287%	6,065,194	31,435
7.-	BENITO JUAREZ	6,038	0.474370%	6,065,194	28,771
8.-	CALPULALPAN	48,385	3.801321%	6,065,194	230,557
9.-	CHIAUTEMPAN	70,011	5.500347%	6,065,194	333,607
10.-	CONTLA DE J. C.	38,330	3.011360%	6,065,194	182,645
11.-	CUAPAXTLA	15,337	1.204937%	6,065,194	73,082
12.-	CUAXOMULCO	5,272	0.414190%	6,065,194	25,121
13.-	EL CARMEN TEQUEXQUITLA	17,259	1.355937%	6,065,194	82,240
14.-	EMILIANO ZAPATA	4,561	0.358331%	6,065,194	21,733
15.-	ESPAÑITA	8,668	0.680993%	6,065,194	41,304
16.-	HUAMANTLA	92,887	7.297578%	6,065,194	442,612
17.-	HUEYOTLIPAN	14,575	1.145071%	6,065,194	69,451
18.-	IXTACUIXTLA DE M. M.	38,324	3.010888%	6,065,194	182,616
19.-	IXTENCO	7,080	0.556233%	6,065,194	33,737
20.-	LA MAGDALENA TLALTELULCO	18,873	1.482739%	6,065,194	89,931
21.-	LAZARO CARDENAS	3,103	0.243784%	6,065,194	14,786
22.-	MAZATECOCHCO DE J. M. M.	10,901	0.856427%	6,065,194	51,944
23.-	MUÑOZ DE D. A.	4,679	0.367601%	6,065,194	22,296
24.-	NANACAMILPA DE M. A.	18,115	1.423188%	6,065,194	86,319
25.-	NATIVITAS	25,053	1.968265%	6,065,194	119,379
26.-	PANOTLA	27,154	2.133328%	6,065,194	129,390
27.-	PAPALOTLA DEX.	30,364	2.385518%	6,065,194	144,686
28.-	SANCTORUM DE L. C.	9,490	0.745573%	6,065,194	45,220
29.-	SAN DAMIAN TEXOLOC	5,569	0.437523%	6,065,194	26,537
30.-	SAN FCO. TETLANOHCAN	10,910	0.857134%	6,065,194	51,987
31.-	SAN JERONIMO ZACUALPAN	3,767	0.295951%	6,065,194	17,950
32.-	SAN JOSE TEACALCO	5,923	0.465335%	6,065,194	28,223
33.-	SAN JUAN HUACTZINCO	7,511	0.590094%	6,065,194	35,790
34.-	SAN LORENZO AXOCOMANITLA	5,618	0.441373%	6,065,194	26,770
35.-	SAN LUCAS TECOPILOCO	3,131	0.245984%	6,065,194	14,919
36.-	SAN PABLO DEL MONTE	77,242	6.068443%	6,065,194	368,063
37.-	SANTA ANA NOPALUCAN	7,773	0.610678%	6,065,194	37,039
38.-	SANTA APOLONIA TEACALCO	4,559	0.358173%	6,065,194	21,724
39.-	SANTA CATARINA AYOMETLA	8,817	0.692699%	6,065,194	42,014
40.-	SANTA CRUZ QUILEHTLA	7,169	0.563226%	6,065,194	34,161
41.-	SANTA CRUZ TLAXCALA	20,242	1.590293%	6,065,194	96,454
42.-	SANTA ISABEL XILOXOXTLA	4,992	0.392192%	6,065,194	23,787
43.-	TENANCIINGO	12,834	1.008291%	6,065,194	61,155
44.-	TEOLOCHOLCO	24,380	1.915391%	6,065,194	116,172
45.-	TEPETITLA DE LARDIZABAL	21,060	1.654559%	6,065,194	100,352
46.-	TEPEYANCO	12,047	0.946461%	6,065,194	57,405
47.-	TERRENATE	14,746	1.158505%	6,065,194	70,266
48.-	TETLA DE LA SOLIDARIDAD	32,613	2.562209%	6,065,194	155,403
49.-	TETLATLAHUCA	13,414	1.053858%	6,065,194	63,919
50.-	TLAXCALA	95,051	7.467590%	6,065,194	452,924
51.-	TLAXCO	42,536	3.341800%	6,065,194	202,687
52.-	TOCATLÁN	5,843	0.459050%	6,065,194	27,842
53.-	TOTOLAC	21,814	1.713796%	6,065,194	103,945
54.-	TZOMPANTEPEC	16,359	1.285229%	6,065,194	77,952
55.-	XALOZTOC	23,905	1.878073%	6,065,194	113,909
56.-	XALTOCAN	10,263	0.806303%	6,065,194	48,904
57.-	XICOHTZINCO	13,629	1.070749%	6,065,194	64,943
58.-	YAUHQUEMEHCAN	38,296	3.008688%	6,065,194	182,483
59.-	ZACATELCO	42,686	3.353585%	6,065,194	203,401
60.-	ZITLALTEPEC DE T. S. S.	8,955	0.703541%	6,065,194	42,671
TOTAL		1,272,847	100.00%	363,911,611	6,065,194

TLX SPF DETERMINACIÓN DEL FONDO RECAUDATORIO PREDIAL 10% (II) DISTRIBUCION DE GASOLINAS Y DIESEL 2017 8,664,562 866,456						
JULIO-SEPTIEMBRE 2017						
NO.	MUNICIPIO	PREDIAL DE 2016 (A)	PREDIAL DE 2015 (B)	DINAMICA DE CRECIMIENTO C=(A/B)	FACTOR DE DISTRIBUCION D=C/TOTAL C	PARTICIPACION F=(D*G5)
1.-	ACUAMANALA DE M. H.	390,932	435,082	0.8985	1.5031%	13,024
2.-	ALTIZAYANCA	109,773	137,109	0.8006	1.3394%	11,605
3.-	AMAXAC DE GRO.	373,994	380,912	0.9818	1.6425%	14,232
4.-	APETA TITLAN DE A. C.	1,334,975	1,538,107	0.8679	1.4520%	12,581
5.-	APIZACO	12,420,026	14,829,283	0.8375	1.4011%	12,140
6.-	ATLANGATEPEC	153,922	187,337	0.8216	1.3745%	11,909
7.-	BENTO JUAREZ	85,246	79,605	1.0709	1.7914%	15,522
8.-	CALPULALPAN	2,506,601	2,434,586	1.0296	1.7224%	14,924
9.-	CHAUTEMPAN	3,193,783	2,401,541	1.3299	2.2247%	19,276
10.-	CONTLA DE J. C.	486,132	447,722	1.0858	1.8164%	15,738
11.-	CUAPA XTLA	377,438	259,269	1.4558	2.4353%	21,101
12.-	CUAXOMULCO	141,745	146,478	0.9677	1.6188%	14,026
13.-	EL CARMEN TEQUEXQUITLA	565,994	507,127	1.1161	1.8671%	16,177
14.-	EMILIANO ZAPATA	73,373	93,398	0.7856	1.3142%	11,387
15.-	ESPANITA	71,536	207,702	0.3444	0.5762%	4,992
16.-	HUAMANTLA	4,995,075	4,200,973	1.1890	1.9891%	17,235
17.-	HUEYOTLIPAN	361,620	308,336	1.1728	1.9620%	17,000
18.-	IXTACUXTLA DE M. M.	1,644,268	1,483,954	1.1080	1.8536%	16,061
19.-	IXTENCO	184,376	177,623	1.0380	1.7365%	15,046
20.-	LA MAGDALENA TLALTELULCO	594,708	649,678	0.9154	1.5313%	13,268
21.-	LAZARO CARDENAS	29,073	34,063	0.8535	1.4278%	12,371
22.-	MAZATECOCHCO DE J. M. M.	144,602	175,008	0.8263	1.3822%	11,976
23.-	MUNOZ DE D. A.	147,451	158,422	0.9308	1.5570%	13,491
24.-	NANACAMILPA DE M. A.	865,247	1,249,020	0.6927	1.1589%	10,041
25.-	NATIVITAS	296,057	301,196	0.9829	1.6443%	14,248
26.-	PANOTLA	845,328	731,910	1.1550	1.9321%	16,741
27.-	PAPALOTLA DE X.	2,661,105	2,599,583	1.0237	1.7125%	14,838
28.-	SANCTORUM DE L. C.	381,281	394,067	0.9676	1.6186%	14,025
29.-	SAN DAMIAN TEXOLOC	57,708	83,904	0.6878	1.1506%	9,969
30.-	SAN FCO. TETLANOHCAN	100,034	117,306	0.8528	1.4266%	12,361
31.-	SAN JERONIMO ZACUALPAN	70,203	76,137	0.9221	1.5425%	13,365
32.-	SAN JOSE TEACALCO	71,872	61,657	1.1657	1.9500%	16,896
33.-	SAN JUAN HUACTZINCO	94,542	116,946	0.8084	1.3524%	11,718
34.-	SAN LORENZO AXOCOMANITLA	77,795	93,510	0.8319	1.3917%	12,059
35.-	SAN LUCAS TECOPICO	83,134	79,844	1.0412	1.7418%	15,092
36.-	SAN PABLO DEL MONTE	1,108,319	1,192,457	0.9294	1.5548%	13,472
37.-	SANTA ANA NOPALUCAN	45,420	53,170	0.8542	1.4291%	12,382
38.-	SANTA APOLONIA TEACALCO	23,198	23,123	1.0032	1.6783%	14,542
39.-	SANTA CATERINA AYOMETLA	106,443	90,335	1.1783	1.9712%	17,079
40.-	SANTA CRUZ QUILEHTLA	113,640	135,136	0.8409	1.4068%	12,189
41.-	SANTA CRUZ TLAXCALA	1,258,223	1,380,471	0.9114	1.5247%	13,211
42.-	SANTA ISABEL XILOXOTLA	341,104	318,388	1.0713	1.7922%	15,529
43.-	TENANCINGO	202,563	256,617	0.7894	1.3205%	11,442
44.-	TEOLOCHOLCO	951,959	910,433	1.0456	1.7492%	15,156
45.-	TEPETITLA DE LARDIZABAL	317,052	355,581	0.8916	1.4916%	12,924
46.-	TEPEYANCO	389,526	371,868	1.0475	1.7523%	15,183
47.-	TERRENATE	146,566	195,416	0.7500	1.2547%	10,871
48.-	TETLA DE LA SOLIDARIDAD	4,468,483	3,205,240	1.3941	2.3322%	20,207
49.-	TETLA TLAHUACA	72,776	55,964	1.3004	2.1754%	18,849
50.-	TLAXCALA	18,671,125	18,878,385	0.9890	1.6545%	14,336
51.-	TLAXCO	1,109,618	1,076,186	1.0311	1.7249%	14,945
52.-	TOCATLÁN	177,274	130,814	1.3552	2.2670%	19,643
53.-	TOTOLAC	1,712,104	1,394,087	1.2281	2.0545%	17,801
54.-	TZOMPANTEPEC	628,801	766,343	0.8205	1.3726%	11,893
55.-	XALOZTOC	1,812,370	1,363,117	1.3296	2.2422%	19,272
56.-	XALTOCAN	1,149,815	839,159	1.3702	2.2922%	19,861
57.-	XICOHTZINCO	1,275,454	1,398,994	0.9117	1.5252%	13,215
58.-	YAUHQUEMEHCAN	3,129,682	3,395,522	0.9217	1.5419%	13,360
59.-	ZACA TELCO	2,948,003	2,375,061	0.9886	1.6538%	14,330
60.-	ZITLALTEPEC DE T. S. S.	290,755	229,939	1.2645	2.1153%	18,328
TOTALES		77,841,219	77,570,197	59.7770	100.0000%	866,456

 DETERMINACIÓN DEL FONDO NIVEL PREDIAL 5% (III) DISTRIBUCION DE GASOLINAS Y DIESEL 2017						8,664,562	433,228
JULIO-SEPTIEMBRE 2017							
NO.	MUNICIPIO	PREDIAL DE 2016 (A)	DINAMICA DE CRECIMIENTO B=(A/A)	FACTOR DE DISTRIBUCION C=B/TOTALB	PARTICIPACION D=C*F5		
1.-	ACUAMANALA DE M. H.	390,932	0.0050	0.5022%	2,176		
2.-	ATLIZAYANCA	109,773	0.0014	0.1410%	611		
3.-	AMAXAC DE GRO.	373,994	0.0048	0.4805%	2,081		
4.-	APETATITLAN DE A. C.	1,334,975	0.0171	1.7150%	7,430		
5.-	ARZACO	12,420,026	0.1596	15.9556%	69,124		
6.-	ATLANGATEPEC	153,922	0.0020	0.1977%	857		
7.-	BENITO JUAREZ	85,246	0.0011	0.1095%	474		
8.-	CALPULALPAN	2,506,601	0.0322	3.2201%	13,951		
9.-	CHILTEMPAN	3,193,783	0.0410	4.1029%	17,775		
10.-	COATEPEC	486,132	0.0062	0.6245%	2,706		
11.-	CUARAXTLA	377,438	0.0048	0.4849%	2,101		
12.-	CUAXOMULCO	141,745	0.0018	0.1821%	789		
13.-	EL CARMEN TEQUEXQUITLA	565,994	0.0073	0.7271%	3,150		
14.-	EMILIANO ZAPATA	73,373	0.0009	0.0943%	408		
15.-	ESPAÑITA	71,536	0.0009	0.0919%	398		
16.-	HUAMANTLA	4,995,075	0.0642	6.4170%	27,800		
17.-	HUEYOTLIPAN	361,620	0.0046	0.4646%	2,013		
18.-	IXTACUILTALA DE M. M.	1,644,268	0.0211	2.1123%	9,151		
19.-	IXTENCO	184,376	0.0024	0.2369%	1,026		
20.-	LA MAGDALENA TLALTELULCO	594,708	0.0076	0.7640%	3,310		
21.-	LAZARO CARDENAS	29,073	0.0004	0.0373%	162		
22.-	MAZATECOCHCO DE J. M. M.	144,602	0.0019	0.1858%	805		
23.-	MUÑOZ DE D. A.	147,451	0.0019	0.1894%	821		
24.-	NANACAMILPA DE M. A.	865,247	0.0111	1.1116%	4,816		
25.-	NATIVITAS	296,057	0.0038	0.3803%	1,648		
26.-	PANOTLA	845,328	0.0109	1.0860%	4,705		
27.-	PAPALOTLA DE X.	2,661,105	0.0342	3.4186%	14,810		
28.-	SANCTORUM DE L. C.	381,281	0.0049	0.4898%	2,122		
29.-	SAN DAMIAN TEXOLOC	57,708	0.0007	0.0741%	321		
30.-	SAN FCO. TETLANOHCAN	100,034	0.0013	0.1285%	557		
31.-	SAN JERONIMO ZACUALPAN	70,203	0.0009	0.0902%	391		
32.-	SAN JOSE TEACALCO	71,872	0.0009	0.0923%	400		
33.-	SAN JUAN HUACZINCO	94,542	0.0012	0.1215%	526		
34.-	SAN LORENZO AXOCOMANTLA	77,795	0.0010	0.0999%	433		
35.-	SAN LUCAS TECOPILOCO	83,134	0.0011	0.1068%	463		
36.-	SAN PABLO DEL MONTE	1,108,319	0.0142	1.4236%	6,168		
37.-	SANTA ANA NOPALUCAN	45,420	0.0006	0.0583%	253		
38.-	SANTA APOLONIA TEACALCO	23,198	0.0003	0.0298%	129		
39.-	SANTA CATARINA AYOMETLA	106,443	0.0014	0.1367%	592		
40.-	SANTA CRUZ QUILEHTLA	113,640	0.0015	0.1460%	632		
41.-	SANTA CRUZ TLAXCALA	1,258,223	0.0162	1.6164%	7,003		
42.-	SANTA ISABEL XILOXOTLA	341,104	0.0044	0.4382%	1,898		
43.-	TENANCOINGO	202,563	0.0026	0.2602%	1,127		
44.-	TEOLOCHOLOCO	951,959	0.0122	1.2230%	5,298		
45.-	TEPETITLA DE LARDIZABAL	317,052	0.0041	0.4073%	1,765		
46.-	TEPEYANCO	389,526	0.0050	0.5004%	2,168		
47.-	TERRENATE	146,566	0.0019	0.1883%	816		
48.-	TETLA DE LA SOLIDARIDAD	4,468,483	0.0574	5.7405%	24,870		
49.-	TETLA TLAHUCA	72,776	0.0009	0.0935%	405		
50.-	TLAXCALA	18,671,125	0.2399	23.9862%	103,915		
51.-	TLAXCO	1,109,618	0.0143	1.4255%	6,176		
52.-	TOCATLÁN	177,274	0.0023	0.2277%	987		
53.-	TOTOLAC	1,712,104	0.0220	2.1995%	9,529		
54.-	TZOMPANTEPEC	628,801	0.0081	0.8078%	3,500		
55.-	XALLOZTOC	1,812,370	0.0233	2.3283%	10,087		
56.-	XALTOCAN	1,149,815	0.0148	1.4771%	6,399		
57.-	XICOHTZINCO	1,275,454	0.0164	1.6385%	7,099		
58.-	YAHOQUEMEHCAN	3,129,682	0.0402	4.0206%	17,418		
59.-	ZACATELCO	2,348,003	0.0302	3.0164%	13,068		
60.-	ZITLALTEPEC DE T. S. S.	290,755	0.0037	0.3735%	1,618		
TOTALES:		77,841,219	1.0000	100.0000%	433,228		

TLX <small>SPF</small> DETERMINACIÓN DEL FONDO RECAUDATORIO AGUA 10% (IV) DISTRIBUCIÓN DE GASOLINAS Y DIESEL 2017 8,664,562 866,456 JULIO-SEPTIEMBRE 2017						
NO.	MUNICIPIO	DERECHOS DE AGUA 2016 (A)	DERECHOS DE AGUA 2015 (B)	DINAMICA DE CRECIMIENTO C=(A/B)	FACTOR DE DISTRIBUCIÓN D=C/TOTAL C	PARTICIPACIÓN F=(D*G5)
1.-	ACUAMANALA DE M. H.	50,016	50,016	1.0000	1.5578%	13,498
2.-	ATLTZAYANCA	430,387	430,387	1.0000	1.5578%	13,498
3.-	AMAXAC DE GRO.	512,455	512,455	1.0000	1.5578%	13,498
4.-	APETATITLAN DE A. C.	2,023,184	1,201,594	1.6837	2.6230%	22,727
5.-	APIZACO	28,768,593	28,768,593	1.0000	1.5578%	13,498
6.-	ATLANGATEPEC	300,472	273,040	1.1005	1.7144%	14,854
7.-	BENITO JUAREZ	492,578	492,578	1.0000	1.5578%	13,498
8.-	CALPULALPAN	8,220,521	8,220,521	1.0000	1.5578%	13,498
9.-	CHIAUTEMPAN	12,977,078	12,977,078	1.0000	1.5578%	13,498
10.-	CONTLA DE J. C.	630,716	520,913	1.2108	1.8862%	16,343
11.-	CUAPAXTLA	740,190	740,190	1.0000	1.5578%	13,498
12.-	CUAXOMULCO	218,330	218,330	1.0000	1.5578%	13,498
13.-	EL CARMEN TEQUEXQUITLA	399,159	399,159	1.0000	1.5578%	13,498
14.-	EMILIANO ZAPATA	171,328	167,575	1.0224	1.5927%	13,800
15.-	ESPAÑITA	848,695	848,695	1.0000	1.5578%	13,498
16.-	HUAMANTLA	17,620,071	16,736,620	1.0528	1.6401%	14,211
17.-	HUEYOTLIPAN	1,359,581	1,359,581	1.0000	1.5578%	13,498
18.-	XTACUXTLA DE M. M.	301,480	301,480	1.0000	1.5578%	13,498
19.-	XTENCO	1,486,228	1,486,228	1.0000	1.5578%	13,498
20.-	LA MAGDALENA TLALTELULCO	689,364	689,365	1.0000	1.5578%	13,498
21.-	LAZARO CARDENAS	112,905	112,905	1.0000	1.5578%	13,498
22.-	MAZATECOCHCO DE J. M. M.	546,043	402,693	1.3560	2.1124%	18,303
23.-	MUNOZ DE D. A.	365,462	365,462	1.0000	1.5578%	13,498
24.-	NANACAMILPA DE M. A.	2,020,499	2,020,499	1.0000	1.5578%	13,498
25.-	NATIVITAS	142,082	142,082	1.0000	1.5578%	13,498
26.-	PANOTLA	861,497	820,665	1.0498	1.6354%	14,170
27.-	PAPALOTLA DE X.	973,449	973,449	1.0000	1.5578%	13,498
28.-	SANCTORUM DE L. C.	332,945	332,945	1.0000	1.5578%	13,498
29.-	SAN DAMIAN TEXCOCO	514,056	514,056	1.0000	1.5578%	13,498
30.-	SAN FCO. TETLANOHCAN	953,365	953,365	1.0000	1.5578%	13,498
31.-	SAN JERONIMO ZAQUALPAN	404,573	329,806	1.2267	1.9110%	16,558
32.-	SAN JOSE TEACALCO	678,822	678,823	1.0000	1.5578%	13,498
33.-	SAN JUAN HUACITZINCO	388,845	388,845	1.0000	1.5578%	13,498
34.-	SAN LORENZO AXOCOMANTLA	191,300	191,300	1.0000	1.5578%	13,498
35.-	SAN LUCAS TECOPILCO	190,740	190,740	1.0000	1.5578%	13,498
36.-	SAN PABLO DEL MONTE	4,678,326	4,607,891	1.0153	1.5817%	13,704
37.-	SANTA ANA NOPALUCAN	121,180	120,460	1.0060	1.5672%	13,579
38.-	SANTA APOLONIA TEACALCO	149,147	149,147	1.0000	1.5578%	13,498
39.-	SANTA CATARINA AYOMETLA	243,755	238,145	1.0236	1.5945%	13,816
40.-	SANTA CRUZ QUILIBTLA	159,573	159,573	1.0000	1.5578%	13,498
41.-	SANTA CRUZ TLAXCALA	293,000	252,150	1.1620	1.8102%	15,685
42.-	SANTA ISABEL XILOXOXTLA	475,444	475,444	1.0000	1.5578%	13,498
43.-	TENANCOINGO	359,520	359,520	1.0000	1.5578%	13,498
44.-	TEOLOCHOLCO	1,214,310	1,214,310	1.0000	1.5578%	13,498
45.-	TEPETITLA DE LA RDZABAL	608,479	608,479	1.0000	1.5578%	13,498
46.-	TEPEYANCO	179,288	157,925	1.1353	1.7686%	15,324
47.-	TERRENA TE	141,544	141,544	1.0000	1.5578%	13,498
48.-	TETLA DE LA SOLIDARIDAD	1,772,654	1,012,819	1.7502	2.7266%	23,625
49.-	TETLA TLAHUCA	672,936	672,936	1.0000	1.5578%	13,498
50.-	TLAXCALA	44,625,525	36,699,357	1.2160	1.8943%	16,413
51.-	TLAXCO	1,276,158	1,183,118	1.0786	1.6804%	14,560
52.-	TOCATLÁN	175,362	148,859	1.1780	1.8352%	15,901
53.-	TOTOLAC	1,001,432	912,359	1.0976	1.7099%	14,816
54.-	TZOMPANTEPEC	1,405,779	1,405,779	1.0000	1.5578%	13,498
55.-	XALOZTOC	1,101,341	610,429	1.8042	2.8107%	24,353
56.-	XALTOCAN	1,267,775	1,267,775	1.0000	1.5578%	13,498
57.-	XICOHTZINCO	932,416	932,416	1.0000	1.5578%	13,498
58.-	YAUNQUEMEHCAN	2,072,467	2,028,507	1.0217	1.5916%	13,791
59.-	ZACATELCO	3,379,735	3,379,735	1.0000	1.5578%	13,498
60.-	ZITLALTEPEC DE T. S. S.	103,010	103,010	1.0000	1.5578%	13,498
TOTALES:		155,327,160	143,653,717	64.1911	100.0000%	866,456


TLX SPF DETERMINACIÓN DEL FONDO NIVEL AGUA 5% (V) DISTRIBUCION DE GASOLINAS Y DIESEL 2017 8,664,562 433,228 JULIO-SEPTIEMBRE 2017					
NO.	MUNICIPIO	DERECHOS DE AGUA 2016 (A)	DINAMICA DE CRECIMIENTO B=(A/A)	FACTOR DE DISTRIBUCIÓN C=B/TOTALB	PARTICIPACIÓN D=C*F5
1.-	ACUAMANALA DE M. H.	50,016	0.0003	0.0322%	140
2.-	ATLZAYANCA	430,387	0.0028	0.2771%	1,200
3.-	AMAXAC DE GRO.	512,455	0.0033	0.3299%	1,429
4.-	APETATILAN DE A. C.	2,023,184	0.0130	1.3025%	5,643
5.-	APIZACO	28,768,593	0.1852	18.5213%	80,239
6.-	ATLANGATEPEC	300,472	0.0019	0.1934%	838
7.-	BENITO JUAREZ	492,578	0.0032	0.3171%	1,374
8.-	CALPULALPAN	8,220,521	0.0529	5.2924%	22,928
9.-	CHIAUTEMPAN	12,977,078	0.0835	8.3547%	36,195
10.-	CONTLA DE J. C.	630,716	0.0041	0.4061%	1,759
11.-	CUAPAXTLA	740,190	0.0048	0.4765%	2,064
12.-	CUAXOMULCO	218,330	0.0014	0.1406%	609
13.-	EL CARMEN TEQUEXQUITLA	399,159	0.0026	0.2570%	1,113
14.-	EMILIANO ZAPATA	171,328	0.0011	0.1103%	478
15.-	ESPAÑITA	848,695	0.0055	0.5464%	2,367
16.-	HUAMANTLA	17,620,071	0.1134	11.3438%	49,145
17.-	HUEYOTLIPAN	1,359,581	0.0088	0.8753%	3,792
18.-	IXTACUIXTLA DE M. M.	301,480	0.0019	0.1941%	841
19.-	IXTENCO	1,486,228	0.0096	0.9568%	4,145
20.-	LA MAGDALENA TLALTELULCO	689,364	0.0044	0.4438%	1,923
21.-	LAZARO CARDENAS	112,905	0.0007	0.0727%	315
22.-	MAZATECOCHCO DE J. M. M.	546,043	0.0035	0.3515%	1,523
23.-	MUÑOZ DE D. A.	365,462	0.0024	0.2353%	1,019
24.-	NANACAMILPA DE M. A.	2,020,499	0.0130	1.3008%	5,635
25.-	NATIVITAS	142,082	0.0009	0.0915%	396
26.-	PANOTLA	861,497	0.0055	0.5546%	2,403
27.-	PAPALOTLA DE X.	973,449	0.0063	0.6267%	2,715
28.-	SANCTORUM DEL C.	332,945	0.0021	0.2144%	929
29.-	SAN DAMIAN TEXOLOC	514,056	0.0033	0.3310%	1,434
30.-	SAN FCO. TETLANOHCAN	953,365	0.0061	0.6138%	2,659
31.-	SAN JERONIMO ZACUALPAN	404,573	0.0026	0.2605%	1,128
32.-	SAN JOSE TEACALCO	678,822	0.0044	0.4370%	1,893
33.-	SAN JUAN HUACTZINCO	388,845	0.0025	0.2503%	1,085
34.-	SAN LORENZO AXOCOMANTLA	191,300	0.0012	0.1232%	534
35.-	SAN LUCAS TECOPILCO	190,740	0.0012	0.1228%	532
36.-	SAN PABLO DEL MONTE	4,678,326	0.0301	3.0119%	13,048
37.-	SANTA ANA NOPALUCAN	121,180	0.0008	0.0780%	338
38.-	SANTA APOLONIA TEACALCO	149,147	0.0010	0.0960%	416
39.-	SANTA CATARINA AYOMETLA	243,755	0.0016	0.1569%	680
40.-	SANTA CRUZ QUILEHTLA	159,573	0.0010	0.1027%	445
41.-	SANTA CRUZ TLAXCALA	293,000	0.0019	0.1886%	817
42.-	SANTA ISABEL XILOXOTLA	475,444	0.0031	0.3061%	1,326
43.-	TENANCINGO	359,520	0.0023	0.2315%	1,003
44.-	TELOCHOLCO	1,214,310	0.0078	0.7818%	3,387
45.-	TEPETITLA DE LARDIZABAL	608,479	0.0039	0.3917%	1,697
46.-	TEPEYANCO	179,288	0.0012	0.1154%	500
47.-	TERRENA TE	141,544	0.0009	0.0911%	395
48.-	TETLA DE LA SOLIDARIDAD	1,772,654	0.0114	1.1412%	4,944
49.-	TETLA TLÁHUCA	672,936	0.0043	0.4332%	1,877
50.-	TLAXCALA	44,625,525	0.2873	28.7300%	124,467
51.-	TLAXCO	1,276,158	0.0082	0.8216%	3,559
52.-	TOCATLÁN	175,362	0.0011	0.1129%	489
53.-	TOTOLAC	1,001,432	0.0064	0.6447%	2,793
54.-	TZOMPANTEPEC	1,405,779	0.0091	0.9050%	3,921
55.-	XALOZTOC	1,101,341	0.0071	0.7090%	3,072
56.-	XALTOCAN	1,267,775	0.0082	0.8162%	3,536
57.-	XICOHTZINCO	932,416	0.0060	0.6003%	2,601
58.-	YAUHQUEMEHCAN	2,072,467	0.0133	1.3343%	5,780
59.-	ZACATELCO	3,379,735	0.0218	2.1759%	9,427
60.-	ZITLALTEPEC DE T. S. S.	103,010	0.0007	0.0663%	287
TOTALES		155,327,160	1.0000	100.0000%	433,228

		TOTAL FONDO DE GASOLINAS Y DIESEL					TOTAL A DISTRIB. JUL-SEP 2017
JULIO-SEPTIEMBRE DE 2017							
MUNICIPIO	PARTICIPACIÓN FONDO I (A)	PARTICIPACIÓN FONDO II (B)	PARTICIPACIÓN FONDO III (C)	PARTICIPACIÓN FONDO IV (D)	PARTICIPACIÓN FONDO V (E)		
1.- ACUAMANALA DE M. H.	28,233	13,024	2,176	13,498	140	57,070	
2.- A TLTZAYANCA	81,830	11,605	611	13,498	1,200	108,745	
3.- AMAXAC DE GRD.	53,102	14,232	2,081	13,498	1,429	84,342	
4.- APETA TITLAN DE A. C.	72,767	12,581	7,430	22,727	5,643	121,148	
5.- APZACO	374,648	12,140	69,124	13,498	80,239	549,650	
6.- ATLANGATEPEC	31,435	11,909	857	14,854	838	59,893	
7.- BENITO JUAREZ	28,771	15,522	474	13,498	1,374	59,640	
8.- CALPULPAN	230,557	14,924	13,951	13,498	22,928	295,858	
9.- CHAUTEMPAN	333,607	19,276	17,775	13,498	36,195	420,351	
10.- CONTLA DE J. C.	182,645	15,738	2,706	16,343	1,759	219,191	
11.- CUARAXTLA	73,082	21,101	2,101	13,498	2,064	111,846	
12.- CUAXOMULCO	25,121	14,026	789	13,498	609	54,044	
13.- EL CARMEN TEQUEXQUITLA	82,240	16,177	3,150	13,498	1,113	116,179	
14.- EMILIANO ZAPATA	21,733	11,387	408	13,800	478	47,807	
15.- ESPAÑITA	41,304	4,992	398	13,498	2,367	62,559	
16.- HUAMANTLA	442,612	17,235	27,800	14,211	49,145	551,003	
17.- HUEYOTLIPAN	69,451	17,000	2,013	13,498	3,792	105,753	
18.- OXTAUQUITLA DE M. M.	182,616	16,061	9,151	13,498	841	222,167	
19.- OXTENCO	33,737	15,046	1,026	13,498	4,145	67,452	
20.- LA MAGDALENA TLALTELULCO	89,931	13,268	3,310	13,498	1,923	121,930	
21.- LAZARO CARDENAS	14,786	12,371	162	13,498	315	41,132	
22.- MAZA TECOCHCO DE J. M. M.	51,944	11,976	805	18,303	1,523	84,551	
23.- MUÑOZ DE D. A.	22,296	13,491	821	13,498	1,019	51,125	
24.- NANA CAMLPA DE M. A.	86,319	10,041	4,816	13,498	5,635	120,309	
25.- NATIVITAS	119,379	14,248	1,648	13,498	396	149,169	
26.- PANOTLA	129,390	16,741	4,705	14,170	2,403	167,409	
27.- PAPALOTLA DE X.	144,686	14,838	14,810	13,498	2,715	190,548	
28.- SANCTORUM DEL C.	45,220	14,025	2,122	13,498	929	75,794	
29.- SAN DAMIAN TEXOLOC	26,537	9,969	321	13,498	1,434	51,759	
30.- SAN FCO. TETLANOHCAN	51,987	12,361	557	13,498	2,659	81,061	
31.- SAN JERONIMO ZACUALPAN	17,950	13,365	391	16,558	1,128	49,392	
32.- SAN JOSE TEACALCO	28,223	16,896	400	13,498	1,893	60,911	
33.- SAN JUAN HUACTZINCO	35,790	11,718	526	13,498	1,085	62,617	
34.- SAN LORENZO AXOCOMANTLA	26,770	12,059	433	13,498	534	53,294	
35.- SAN LUCAS TECOPILO	14,919	15,092	463	13,498	532	44,504	
36.- SAN PABLO DEL MONTE	368,063	13,472	6,168	13,704	13,048	414,456	
37.- SANTA ANA NOPALUCAN	37,039	12,382	253	13,579	338	63,591	
38.- SANTA APOLONA TEACALCO	21,724	14,542	129	13,498	416	50,309	
39.- SANTA CATARINA AYOMETLA	42,014	17,079	592	13,816	680	74,181	
40.- SANTA CRUZ QUILEHTLA	34,161	12,189	632	13,498	445	60,925	
41.- SANTA CRUZ TLAXCALA	96,454	13,211	7,003	15,685	817	133,170	
42.- SANTA ISABEL XILOXOXTLA	23,787	15,529	1,898	13,498	1,326	56,039	
43.- TENANCONGO	61,155	11,442	1,127	13,498	1,003	88,225	
44.- TEOLOCHOLCO	116,172	15,156	5,298	13,498	3,387	153,511	
45.- TEPETITLA DE LARDIZABAL	100,352	12,924	1,765	13,498	1,697	130,236	
46.- TEPEYANCO	57,405	15,183	2,168	15,324	500	90,580	
47.- TERRENATE	70,266	10,871	816	13,498	395	95,846	
48.- TETLA DE LA SOLIDARIDAD	155,403	20,207	24,870	23,625	4,944	229,049	
49.- TETLATLAHUCA	63,919	18,849	405	13,498	1,877	98,548	
50.- TLAXCALA	452,924	14,336	103,915	16,413	124,467	712,054	
51.- TLAXCO	202,687	14,945	6,176	14,560	3,559	241,926	
52.- TOCATLÁN	27,842	19,643	987	15,901	489	64,862	
53.- TOTOLAC	103,945	17,801	9,529	14,816	2,793	148,884	
54.- TZOMPANTEPEC	77,952	11,893	3,500	13,498	3,921	110,764	
55.- XALOZTOC	113,909	19,272	10,087	24,353	3,072	170,693	
56.- XALTOCAN	48,904	19,861	6,399	13,498	3,536	92,198	
57.- XICOHTZINCO	64,943	13,215	7,099	13,498	2,601	101,355	
58.- YAUQUEMEHCAN	182,483	13,360	17,418	13,791	5,780	232,832	
59.- ZACATELCO	203,401	14,330	13,068	13,498	9,427	253,724	
60.- ZITLALTEPEC DE T. S. S.	42,671	18,328	1,618	13,498	287	76,403	
TOTAL:	6,066,434	866,456	433,228	866,456	433,228	6,655,792	

SEXTO. De conformidad con el numeral 5, fracción III de los Lineamientos para la Publicación de la Información a que se refiere el artículo 6 de la Ley de Coordinación Fiscal, se da a conocer el resumen del ajuste trimestral de participaciones a municipios por el periodo julio-septiembre de 2017, considerando las

participaciones, Fondo de Compensación e Incentivo a la Venta Final de Gasolinas y Diésel, así como el Anexo VI de los Lineamientos, que contiene el total del ajuste de participaciones a municipios por el período julio-septiembre de 2017.

TLX SPF RESUMEN DEL TERCER AJUSTE TRIMESTRAL (PARTICIPACIONES, GASOLINAS Y DIESEL Y FOCO) A MUNICIPIOS JULIO-SEPTIEMBRE 2017					
No.	MUNICIPIO	AJUSTE JUL-SEP 2017	FOCO JUL-SEP 2017	GAS Y DIESEL JUL- SEP 2017	TOTAL
1.-	ACUAMANALA DE M. H.	224,022	167,001	57,070	448,094
2.-	ATLTZAYANCA	265,995	318,214	108,745	692,954
3.-	AMAXAC DE GRO.	267,236	246,806	84,342	598,384
4.-	APETATITLAN DE A. C.	381,333	354,508	121,148	856,990
5.-	APIZACO	1,242,833	1,608,409	549,650	3,400,892
6.-	ATLANGATEPEC	220,652	175,263	59,893	455,808
7.-	BENITO JUAREZ	237,436	174,520	59,640	471,596
8.-	CALPULALPAN	593,278	865,752	295,858	1,754,888
9.-	CHIAUTEMPAN	787,950	1,230,050	420,351	2,438,351
10.-	CONTLA DE J. C.	421,136	641,407	219,191	1,281,734
11.-	CUAPIAXTLA	332,706	327,289	111,846	771,841
12.-	CUAXOMULCO	207,222	158,145	54,044	419,412
13.-	EL CARMEN TEQUEXQUITLA	312,371	339,968	116,179	768,518
14.-	EMILIANO ZAPATA	199,470	139,895	47,807	387,172
15.-	ESPAÑITA	190,280	183,063	62,559	435,902
16.-	HUAMANTLA	980,144	1,612,368	551,003	3,143,514
17.-	HUEYOTLIPAN	310,417	309,460	105,753	725,629
18.-	IXTACUIXTLA DE M. M.	429,271	650,115	222,167	1,301,553
19.-	IXTENCO	254,305	197,381	67,452	519,138
20.-	LA MAGDALENA TLALTELULCO	307,599	356,797	121,930	786,326
21.-	LAZARO CARDENAS	189,535	120,362	41,132	351,029
22.-	MAZATECOCHCO DE J. M. M.	276,156	237,418	84,551	598,124
23.-	MUÑOZ DE D. A.	215,470	169,604	51,125	436,199
24.-	NANACAMILPA DE M. A.	305,459	352,054	120,309	777,822
25.-	NATIMTAS	321,099	436,504	149,169	906,772
26.-	PANOTLA	377,440	489,878	167,409	1,034,727
27.-	PAPALOTLA DE X.	425,640	557,589	190,548	1,173,777
28.-	SANCTORUM DE L. C.	253,213	221,791	75,794	550,797
29.-	SAN DAMIAN TEXOLOCO	197,179	151,459	51,759	400,397
30.-	SAN FCO. TETLANOHCAN	249,839	227,205	81,061	558,106
31.-	SAN JERONIMO ZACUALPAN	224,487	144,534	49,392	418,414
32.-	SAN JOSE TEACALCO	246,375	178,241	60,911	485,526
33.-	SAN JUAN HUACTZINCO	221,125	183,233	62,817	466,975
34.-	SAN LORENZO AXOCOMANITLA	230,115	155,950	53,294	439,359
35.-	SAN LUCAS TECOPILO	210,906	130,230	44,504	385,640
36.-	SAN PABLO DEL MONTE	613,172	1,212,800	414,456	2,240,428
37.-	SANTA ANA NOPALUCAN	221,776	186,081	63,591	471,448
38.-	SANTA APOLONIA TEACALCO	215,792	147,216	50,309	413,316
39.-	SANTA CATARINA AYOMETLA	262,043	217,073	74,181	553,297
40.-	SANTA CRUZ QUILEHTLA	220,099	178,283	60,925	459,307
41.-	SANTA CRUZ TLAXCALA	341,569	389,689	133,170	864,429
42.-	SANTA ISABEL XILOXOTLA	238,153	163,983	56,039	458,175
43.-	TENANCINGO	250,042	258,167	88,225	596,433
44.-	TEOLOCHOLCO	362,331	449,211	153,511	965,053
45.-	TEPETITLA DE LARDIZABAL	307,613	381,103	130,236	818,952
46.-	TEPEYANCO	285,600	265,058	90,580	641,238
47.-	TERRENATE	251,733	280,467	95,846	628,046
48.-	TETLA DE LA SOLIDARIDAD	597,729	670,252	229,049	1,497,030
49.-	TETLATLAHUCA	302,341	288,374	98,548	689,263
50.-	TLAXCALA	1,737,691	2,083,644	712,054	4,533,390
51.-	TLAXCO	443,142	707,935	241,926	1,393,003
52.-	TOCATLÁN	275,928	189,802	64,862	530,593
53.-	TOTOLAC	388,862	435,671	148,884	973,418
54.-	TZOMPANTEPEC	292,039	324,121	110,764	726,923
55.-	XALOZTOC	475,108	499,488	170,693	1,145,289
56.-	XALTOCAN	328,019	269,794	92,198	690,011
57.-	XICOHTZINCO	303,662	296,590	101,355	701,607
58.-	YAUHQUEMEHCAN	484,762	681,323	232,832	1,398,917
59.-	ZACATELCO	497,855	742,457	253,724	1,494,036
60.-	ZITLALTEPEC DE T. S. S.	271,713	223,574	76,403	571,690
TOTAL		22,078,471	25,354,621	8,664,562	56,097,654

		ANEXO VI SALDOS DERIVADOS DEL AJUSTE DE PARTICIPACIONES FEDERALES Y ESTATALES DEL PERIODO JULIO-SEPTIEMBRE 2017		
MUNICIPIO	FONDO ESTATAL PARTICIPABLE PROVISIONAL JUL-SEP 2017	FONDO ESTATAL PARTICIPABLE DEFINITIVO JUL-SEP 2017	TOTAL	
ACUAMANALA DE M. H.	3,499,246	3,947,340	448,094	
ATLTZAYANCA	6,327,210	7,020,163	692,954	
AMAXAC DE GRO.	4,420,057	5,018,441	598,384	
APETATITLAN DE A. C.	5,556,664	6,413,653	856,990	
APIZACO	23,373,892	26,774,784	3,400,892	
ATLANGATEPEC	4,815,942	5,271,751	455,808	
BENITO JUÁREZ	3,637,157	4,108,754	471,596	
CALPÚLALPAN	11,671,937	13,426,825	1,754,888	
CHIAUTEMPAN	15,539,739	17,978,090	2,438,351	
CONTLA DE J. C.	8,581,100	9,862,833	1,281,734	
CUAPIAXTLA	5,452,631	6,224,472	771,841	
CUAXOMULCO	4,150,232	4,569,644	419,412	
EL CARMEN TEQUEXQUITLA	5,609,738	6,378,256	768,518	
EMILIANO ZAPATA	3,281,881	3,669,053	387,172	
ESPAÑITA	4,199,092	4,634,995	435,902	
HUAMANTLA	19,289,534	22,433,048	3,143,514	
HUEYOTLIPAN	5,477,384	6,203,013	725,629	
IXTACÚIXTLA DE M. M.	9,182,134	10,483,687	1,301,553	
IXTENCO	4,420,530	4,939,668	519,138	
LA MAGDALENA TLALTELULCO	5,713,345	6,499,671	786,326	
LAZARO CARDENAS	3,612,965	3,963,995	351,029	
MAZATECOCHCO DE J. M. M.	4,373,761	4,971,886	598,124	
MUÑOZ DE D. A.	3,496,625	3,932,824	436,199	
NANACAMILPA DE M.A.	6,280,391	7,058,214	777,822	
NATIVITAS	7,308,291	8,215,062	906,772	
PANOTLA	7,382,116	8,416,844	1,034,727	
PAPALOTLA DE X.	8,186,024	9,359,801	1,173,777	
SANCTORUM DE L. C.	4,358,143	4,908,941	550,797	
SAN DAMIAN TEXOLOC	3,893,049	4,293,447	400,397	
SAN FCO. TETLANOHCAN	4,804,244	5,362,349	558,106	
SAN JERONIMO ZACUALPAN	3,860,392	4,278,806	418,414	
SAN JOSÉ TEACALCO	3,857,620	4,343,146	485,526	
SAN JUAN HUACTZINCO	3,874,141	4,341,116	466,975	
SAN LORENZO AXOCOMANITLA	3,410,520	3,849,879	439,359	
SAN LUCAS TECOPILCO	3,235,661	3,621,302	385,640	
SAN PABLO DEL MONTE	14,306,203	16,546,631	2,240,428	
SANTA ANA NOPALUCAN	3,983,637	4,455,084	471,448	
SANTA APOLONIA TEACALCO	3,276,137	3,689,453	413,316	
SANTA CATARINA AYOMETLA	4,206,702	4,759,999	553,297	
SANTA CRUZ QUILEHTLA	3,707,294	4,166,601	459,307	
SANTA CRUZ TLAXCALA	5,782,738	6,647,167	864,429	
SANTA ISABEL XILOXOTLA	3,405,536	3,863,711	458,175	
TENANCINGO	4,888,075	5,484,507	596,433	
TEOLOCHOLCO	6,497,964	7,463,017	965,053	
TEPETITLA DE LARDIZABAL	5,911,501	6,730,453	818,952	
TEPEYANCO	4,523,167	5,164,405	641,238	
TERRENATE	5,146,964	5,775,010	628,046	
TETLA DE LA SOLIDARIDAD	8,135,159	9,632,189	1,497,030	
TETLATLAHUCA	4,733,123	5,422,386	689,263	
TLAXCALA	26,392,416	30,925,806	4,533,390	
TLAXCO	10,055,077	11,448,080	1,393,003	
TOCATLAN	3,549,389	4,079,982	530,593	
TOTOLAC	6,929,914	7,903,332	973,418	
TZOMPANTEPEC	6,259,178	6,986,101	726,923	
XALOZTOC	6,769,170	7,914,460	1,145,289	
XALTOCAN	4,668,592	5,358,603	690,011	
XICOHTZINCO	5,002,984	5,704,590	701,607	
YAUHQUEMEHCAN	8,559,843	9,958,760	1,398,917	
ZACATELCO	10,065,427	11,559,463	1,494,036	
ZITLALTEPEC DE T. S. S.	4,259,156	4,830,847	571,690	
TOTAL	397,148,737	453,246,391	56,097,654	

El presente Acuerdo se emite en la Ciudad de Tlaxcala de Xicohténcatl, Tlax., a los once días del mes de octubre del año dos mil diecisiete.

La Secretaria de Planeación y Finanzas del Gobierno del Estado de Tlaxcala.

ING. MARIA ALEJANDRA MARISELA NANDE ISLAS.

Rúbrica

* * * * *

PUBLICACIONES OFICIALES

* * * * *