



PERIÓDICO OFICIAL

GOBIERNO DEL ESTADO DE TLAXCALA

Las leyes, decretos y demás disposiciones de carácter oficial son obligatorias por el sólo hecho de ser publicadas en este periódico.



Tlaxcala, Tlax., a
12 de Julio del 2019

Luis Miguel Álvarez Landa
Oficial Mayor de Gobierno
Director

TOMO XCVIII
SEGUNDA ÉPOCA
No. Extraordinario

ÍNDICE

"2019. CONMEMORACIÓN DE LOS 500 AÑOS DE MESTIZAJE"

PODER EJECUTIVO

SECRETARÍA DE PLANEACIÓN Y FINANZAS


ACUERDO POR EL QUE SE DAN A CONOCER LAS PARTICIPACIONES CORRESPONDIENTES A CADA MUNICIPIO, MINISTRADOS A ÉSTOS POR EL ESTADO, PROVENIENTES DE LA RECAUDACIÓN FEDERAL Y ESTATAL PARTICIPABLE; LOS RECURSOS OBTENIDOS DEL FONDO DE COMPENSACIÓN; LOS RECURSOS OBTENIDOS DEL INCENTIVO A LA VENTA FINAL DE GASOLINAS Y DIÉSEL Y FONDO ISR PARTICIPABLE A MUNICIPIOS, TODOS ACUMULADOS AL SEGUNDO TRIMESTRE CORRESPONDIENTE A LOS MESES DE ENERO, FEBRERO, MARZO, ABRIL, MAYO Y JUNIO DEL EJERCICIO FISCAL DE 2019.

Al margen un sello con el Escudo Nacional, que dice: Estados Unidos Mexicanos, Gobierno del Estado de Tlaxcala.

MARÍA ALEJANDRA MARISELA NANDE ISLAS, Secretaria de Planeación y Finanzas del Gobierno del Estado de Tlaxcala, con fundamento en lo dispuesto por los artículos 32 fracción I, incisos d) y e) de la Ley Orgánica de la Administración Pública del Estado; 4o-A y 6o de la Ley de Coordinación Fiscal; 503, 504,504-A, 506 y 509 del Código Financiero para el Estado de Tlaxcala y sus Municipios; y 109 del Decreto de Presupuesto de Egresos del Estado de Tlaxcala para el Ejercicio Fiscal 2019, emite el siguiente:

Acuerdo por el que se dan a conocer las participaciones correspondientes a cada municipio, ministrados a éstos por el Estado, provenientes de la Recaudación Federal y Estatal Participable; los recursos obtenidos del Fondo de Compensación; los recursos obtenidos del Incentivo a la Venta Final de Gasolinas y Diésel y Fondo ISR participable a municipios, todos acumulados al segundo trimestre correspondiente a los meses de enero, febrero, marzo, abril, mayo y junio del ejercicio fiscal de 2019.

PRIMERO. El Fondo Estatal Participable a los municipios, es el siguiente:

			
DETERMINACIÓN DEL FONDO ESTATAL PARTICIPABLE A LOS MUNICIPIOS PARA EL EJERCICIO FISCAL 2019 ENERO-JUNIO DE 2019			
CONCEPTO	INGRESOS REALES 2019	PORCENTAJE A REPARTIR	FONDO ESTATAL PARTICIPABLE ENE-JUN 19
FONDO GENERAL DE PARTICIPACIONES	3,391,813,715	20%	678,362,743
FONDO DE FOMENTO MUNICIPAL	243,021,627	100%	243,021,627
FONDO DE FISCALIZACIÓN	164,538,152	20%	32,907,630
IMPUESTO ESPECIAL SOBRE PROD. Y SERV.	31,907,717	20%	6,381,543
IMPUESTO SOBRE TENENCIA O USO DE VEHÍCULOS	0	20%	0
IMPUESTO SOBRE AUTOMOVILES NUEVOS	16,490,685	20%	3,298,137
IMPUESTO SOBRE AUTOMOVILES NUEVOS COMPENSACION	4,760,646	20%	952,129
FONDO DE COMPENSACIÓN	245,858,581	20%	49,171,716
INCENTIVO A LA VENTA FINAL DE GASOLINAS Y DIÉSEL	98,935,633	20%	19,787,127
IMPUESTO SOBRE DIVERSIONES Y ESPECTACULOS PUBLICOS	320,811	60%	192,487
IMPUESTO SOBRE LOTERÍAS, RIFAS, SORTEOS Y CONCURSOS	225,643	50%	112,822
IMPUESTO SOBRE TENENCIA O USO DE VEHÍCULOS	2,735,153	10%	273,515
IMPUESTO SOBRE NÓMINAS	270,339,332	10%	27,033,933
IMPUESTO SOBRE SERVICIOS DE HOSPEDAJE	1,439,912	20%	287,982
TOTAL	4,472,387,607		1,061,783,392

SEGUNDO. Con base en el numeral 5 fracción II de los Lineamientos para la Publicación de la información a que se refiere el artículo 6 de la Ley de Coordinación Fiscal, las Participaciones Federales y Estatales por concepto participable correspondientes a cada municipio, son:

Nombre del Municipio	Fondo General de Participaciones	Fondo de Fomento Municipal	Fondo de Fiscalización y Recaudación	Impuesto Especial sobre Producción y Servicios	Impuesto sobre Tenencia o Uso de Vehículos*	Impuesto Sobre Automóviles Nuevos	Impuesto Sobre Automóviles Nuevos (Compensación)	Impuesto Sobre Automóviles Nuevos	Art. 40-A, Fracción I de la Ley de Coordinación Fiscal (Gasolinas)	Art. 40-A, Fracción II de la Ley de Coordinación Fiscal (FOCO)	Impuesto Sobre Div. y Espectáculos Públicos.	Impuesto Sobre Rtas, Sorteos y Loterías.	Impuesto sobre Tenencia o Uso de Vehículos Estatal	Impuesto Sobre Nóminas	Impuesto Sobre Hospedaje	Total
ACUAMANALA DE M. H.	7,065,045	2,531,034	342,728	66,463	0	34,350	0	9,916	239,054	2,005	2,005	1,175	2,848	281,654	2,998	11,173,229
ATIZAPANCA	10,727,813	3,843,246	520,415	100,500	0	52,158	0	15,057	274,574	3,044	3,044	1,784	4,325	427,528	4,554	16,857,843
AMAXAC DE GRO.	7,586,354	2,711,701	397,162	71,207	0	36,601	0	10,624	166,337	2,148	2,148	1,256	3,052	301,652	3,213	11,738,049
APETATILAN DE A. C.	9,737,976	3,489,969	472,389	81,207	0	47,949	0	13,698	167,016	2,793	2,793	1,620	3,925	388,071	4,134	15,163,921
APIZACO	40,522,231	14,918,977	1,995,778	361,204	0	197,018	0	66,878	1,399,270	11,498	11,498	6,739	19,539	18,539	17,203	63,963,951
ATLANGATEPEC	6,410,623	3,013,039	407,997	79,120	0	40,861	0	11,806	214,959	3,391	3,391	1,969	5,391	335,173	3,570	13,058,438
BENITO JUAREZ	6,293,995	2,254,689	306,308	59,208	0	30,608	0	8,354	138,066	1,796	1,796	1,047	2,539	250,813	2,672	9,662,427
CAMPALUPAN	18,745,106	7,073,631	857,842	185,748	0	27,714	0	10,984	1,094,167	5,803	5,803	3,284	7,991	786,877	8,382	31,230,032
CHALTEPAN	28,183,348	9,380,114	1,270,164	246,514	0	127,301	0	38,750	940,962	2,338,369	7,430	4,057	10,557	1,043,452	11,116	41,800,281
CHILTEPEQUE	14,470,554	5,184,037	701,972	138,238	0	70,354	0	20,310	468,464	1,238,702	4,108	2,077	5,935	576,877	6,143	22,916,800
CUAPAXTLA	9,118,748	3,266,767	442,394	65,763	0	44,359	0	12,786	228,175	567,022	2,567	1,517	3,677	363,368	3,671	14,141,032
CUAUHUILCO	6,895,757	2,470,366	334,516	64,970	0	33,527	0	9,978	119,448	286,838	1,857	1,147	2,760	274,808	2,927	10,508,639
EL CARMEN TEQUEXQUITLA	9,303,678	3,333,017	451,325	87,522	0	45,234	0	13,058	236,663	586,116	2,640	1,547	3,751	370,768	3,950	14,441,289
EMILIANO ZAPATA	7,799,457	2,080,862	278,878	54,275	0	28,051	0	8,098	129,460	321,782	1,937	1,180	2,526	229,823	2,448	8,865,188
ESPANITA	7,129,006	2,554,163	345,890	67,070	0	34,603	0	10,007	181,428	401,167	2,023	1,180	2,876	284,127	3,027	10,997,188
HUAMANTLA	8,853,618	3,207,717	454,358	84,232	0	48,581	0	14,567	173,740	3,184,372	9,413	5,517	13,376	1,322,009	14,083	52,888,970
HUEYTLALPAN	15,255,684	5,466,308	740,056	143,514	0	74,172	0	21,412	504,804	1,254,704	4,329	2,537	6,151	607,865	6,478	24,087,215
IXTACUATLA DE M. M.	7,086,697	2,542,373	344,265	66,781	0	34,503	0	9,961	108,786	270,338	2,014	1,180	2,891	282,816	3,013	10,769,586
IXTACUATLA DE M. M.	9,734,104	3,487,216	472,205	81,571	0	47,328	0	13,662	283,283	703,968	2,762	1,618	3,925	387,821	4,132	15,233,985
LAMAGDALENA TLATELILCO	6,892,603	2,107,427	285,367	55,339	0	28,601	0	8,257	71,884	178,658	1,669	978	2,316	234,432	2,487	8,860,095
LAZARO CARDENAS	7,478,527	2,678,527	362,836	70,362	0	36,365	0	10,486	178,004	444,832	2,122	1,244	3,016	288,073	3,175	11,570,599
MUNDOZ DE A.	5,702,034	2,042,759	279,610	53,941	0	27,223	0	8,003	60,819	225,679	1,818	1,069	2,296	227,238	2,421	8,691,837
NANACAMILPA DE M. A.	10,747,034	3,850,114	521,345	101,101	0	52,261	0	15,094	310,951	771,234	3,050	1,787	4,333	428,290	4,582	16,810,580
NAYUTLAS	12,365,148	4,428,198	698,353	118,228	0	80,070	0	17,341	358,872	898,843	3,028	2,065	4,982	482,374	5,245	19,328,216
PAPALOTLA DE X.	13,785,766	4,865,438	618,207	118,855	0	118,855	0	17,897	400,709	985,775	3,816	2,118	5,158	507,863	5,410	20,404,816
PAPALOTLA DE X.	13,785,766	4,865,438	618,207	118,855	0	118,855	0	17,897	400,709	985,775	3,816	2,118	5,158	507,863	5,410	20,404,816
SAN PABLO DEL MONTE	23,809,320	8,528,256	1,154,950	223,971	0	115,754	0	33,417	856,714	2,377,468	6,756	3,960	9,596	548,990	9,944	21,633,481
SANCRISTOBAL DE L. C.	7,325,244	2,624,248	355,330	68,911	0	35,515	0	10,281	166,302	413,287	2,078	1,218	2,954	281,824	3,110	11,300,503
SAN DAMIAN TEXCOCO	6,697,172	2,363,418	320,331	55,329	0	32,013	0	8,260	138,662	346,325	1,872	1,067	2,860	282,909	2,801	10,139,643
SAN FCO. TETLANOHCAN	8,120,045	2,900,864	398,906	76,387	0	39,478	0	11,397	202,839	504,060	2,304	1,350	3,274	323,598	3,447	12,891,071
SAN JERONIMO ZACUALPAN	6,423,748	2,301,280	311,618	60,340	0	31,232	0	9,016	114,859	285,429	1,823	1,068	2,590	255,998	2,727	9,801,828
SAN JOSE TEACALCO	6,608,614	2,387,482	320,581	62,188	0	32,130	0	9,276	139,478	348,935	1,878	1,069	2,895	283,361	2,805	10,158,023
SAN JUAN HUACATECO	6,693,050	2,358,380	318,548	61,928	0	32,008	0	9,240	143,469	386,028	1,898	1,069	2,854	282,348	2,795	10,152,214
SAN LORENZO ACOMANTLA	5,600,483	2,113,858	286,235	55,958	0	28,699	0	8,282	125,280	311,323	1,874	961	2,876	235,148	2,508	9,072,330
SAN LUCAS TECOPILCO	5,895,016	2,097,543	294,026	55,980	0	28,487	0	8,218	125,116	310,919	1,891	974	2,891	233,332	2,488	9,005,200
SAN PABLO DEL MONTE	23,809,320	8,528,256	1,154,950	223,971	0	115,754	0	33,417	856,714	2,377,468	6,756	3,960	9,596	548,990	9,944	21,633,481
SANTA ANA NOPALUCAN	6,890,605	2,486,505	334,281	64,821	0	33,501	0	9,671	138,861	346,249	1,655	1,146	2,778	274,599	2,925	10,168,847
SANTA APOLONIA TEACALCO	5,881,488	2,107,027	285,313	55,329	0	28,595	0	8,256	120,381	286,179	1,659	978	2,371	234,388	2,497	9,027,478
SANTA CATERINA AYOMETLA	7,091,930	2,537,062	345,547	66,922	0	34,432	0	9,940	152,864	378,424	2,010	1,178	2,955	282,227	3,006	10,898,937
SANTA CRUZ QUILEHTLA	6,114,462	2,180,480	298,615	57,520	0	29,728	0	8,582	104,975	280,868	1,755	1,017	2,465	243,672	2,598	9,314,728
SANTA CRUZ TLAXCALA	10,085,546	3,613,118	488,234	84,877	0	49,038	0	14,158	310,482	771,559	2,892	1,677	4,088	401,828	4,282	15,848,841
SANTA ISABEL XILOXOXTLA	6,108,696	2,186,389	296,390	57,465	0	29,689	0	8,974	143,989	387,769	1,793	1,016	2,463	243,438	2,563	9,442,024
TENANINGO	8,275,263	2,864,951	401,430	77,948	0	40,234	0	11,616	211,512	525,618	2,348	1,378	3,337	329,784	3,513	12,848,472
TEOCHOLCO	11,097,747	3,984,961	590,901	104,117	0	59,810	0	15,334	343,969	854,860	3,140	1,841	4,403	441,069	4,668	17,397,181
TEPETITLA DE LARDIZABAL	10,033,231	3,584,378	486,716	84,885	0	48,781	0	14,082	301,954	748,978	2,847	1,689	4,045	399,842	4,259	15,734,006
TEPEYANATE	7,689,647	2,754,796	373,026	72,339	0	37,398	0	10,793	189,147	470,037	2,182	1,240	3,100	306,446	3,284	11,913,444
TERRENETE	6,855,648	3,100,970	419,023	81,429	0	42,064	0	12,148	216,353	537,645	2,456	1,440	3,490	344,955	3,675	13,422,497
TETLA DE LA SOLIDARIDAD	14,292,010	5,120,074	693,311	134,449	0	69,498	0	20,080	466,394	1,208,707	4,055	2,377	5,763	569,561	6,087	22,813,215
TETLATLALUCA	8,188,451	2,825,608	368,156	76,824	0	39,705	0	11,462	221,572	550,615	2,317	1,356	3,238	325,447	3,467	12,728,277
TLAXCALA	46,432,168	16,694,199	2,252,442	439,900	0	225,474	0	65,171	1,395,419	3,816,949	13,179	7,722	18,721	1,850,403	19,712	73,307,222
TLAXCO	16,562,797	5,983,577	806,467	165,811	0	80,627	0	23,247	548,211	1,382,324	4,700	2,765	6,878	680,058	7,091	28,161,181
TOCATLAN	6,170,619	2,210,572	298,334	69,048	0	30,000	0	8,691	125,258	311,271	1,751	1,028	2,489	246,908	2,620	9,467,452
TOTOLAC	11,675,847	4,182,789	698,300	109,838	0	109,838	0	16,388	328,744	816,841	3,318	1,942	4,708	465,295	4,987	16,233,684
TZOMPANTEPEC	10,452,934	3,744,649	507,094	88,331	0	48,719	0	14,871	329,165	930,955	2,998	1,738	4,215	416,558	4,437	18,190,984
XALOTZOC	11,592,639	4,133,032	562,369	108,055	0	56,362	0	16,271	332,368	825,945	3,268	1,926	4,874	481,887	4,921	18,124,834
XALTOCAN	8,488,148	3,030,108	410,308	78,668	0	41,123	0	11,872	242,578	602,807	2,400	1,407	3,410	337,072	3,591	13,224,385
XCOCHITZCO	8,890,6															

TERCERO. De conformidad con el numeral 5, fracción II de los Lineamientos para la Publicación de la Información a que se refiere el artículo 6 de la Ley de Coordinación Fiscal, se da a conocer los recursos provisionales por los meses de enero, febrero, marzo, abril, mayo y junio de 2019.

GOBIERNO DEL ESTADO DE TLAXCALA SECRETARÍA DE PLANEACIÓN Y FINANZAS PARTICIPACIONES A MUNICIPIOS ENERO DE 2019															
MUNICIPIO	FGP	FFM	FOFIR	IEPS	TENENCIA	ISAN COMP	ISAN	FOCO	GASOLINAS	DIV Y ESP	RIFAS SORT	TENENCIA ESTATAL	NOMINAS	HOSPEDAJE	TOTAL
1.- ACUAMANALA DE M. H.	689,308	260,224	68,151	7,840	0	1,434	5,522	54,988	20,378	407	141	267	30,437	489	1,129,565
2.- ATLIZAPANCA	1,231,300	464,834	103,874	14,005	0	2,581	9,528	187,161	51,948	727	252	252	476	54,369	873
3.- AMAXAC DE GRO.	980,205	324,740	72,566	9,784	0	1,789	6,866	78,384	29,041	508	176	333	37,983	610	1,422,967
4.- ARETILTLAN DE A. C.	1,104,266	416,877	93,158	12,160	0	2,297	8,814	112,629	41,739	602	226	427	42,782	783	1,843,188
5.- ARZACÓ	4,585,893	1,731,243	386,873	52,162	0	9,538	36,906	536,176	198,701	2,709	937	1,774	202,492	3,252	7,748,354
6.- ATLANGATEPEC	895,940	338,231	75,563	10,191	0	1,863	7,151	53,796	19,436	629	183	347	39,661	635	1,443,946
7.- BENITO JUÁREZ	703,799	265,695	59,374	8,005	0	1,464	5,618	48,763	18,442	416	144	272	31,077	499	1,144,567
8.- CALPULALPAN	2,280,888	861,068	192,417	25,943	0	4,744	18,206	286,505	99,876	1,347	466	882	100,712	1,618	3,857,632
9.- CHAHTEMPAN	3,037,967	1,146,878	256,287	34,555	0	6,319	24,248	384,633	142,541	1,795	621	1,175	134,143	2,165	5,173,316
10.- CONTLA DE J. C.	1,876,485	632,898	141,431	19,089	0	3,487	13,382	207,330	76,834	990	343	649	74,026	1,189	2,848,111
11.- CUAPAXTLA	1,056,974	399,023	89,168	12,022	0	2,196	8,437	98,834	32,921	624	216	409	46,671	750	1,738,247
12.- CUAXOMULCO	795,508	300,316	67,110	9,048	0	1,855	6,330	75,088	27,827	470	163	308	35,126	564	1,319,532
13.- EL CARMEN TEQUEXQUITLA	1,090,384	411,640	91,987	12,403	0	2,288	8,704	108,859	40,712	644	223	422	48,147	773	1,818,176
14.- EMILIANO ZAPATA	631,862	238,534	53,304	7,187	0	1,314	5,043	42,124	16,611	373	129	244	27,900	448	1,024,064
15.- ESPANITA	811,188	306,239	68,434	9,227	0	1,687	6,476	94,250	34,939	479	166	314	36,819	576	1,368,832
16.- HUAMANTLA	3,818,019	1,441,359	322,084	43,428	0	7,941	30,476	522,426	193,605	2,256	780	1,477	168,686	2,708	6,555,154
17.- HUAYOTLÁN	1,060,232	400,263	89,443	12,059	0	2,205	8,463	95,195	35,278	626	217	410	46,815	752	1,751,948
18.- IXTACUILTLA DE M. M.	1,772,121	689,002	149,498	20,157	0	3,688	14,145	197,641	73,244	1,047	362	686	78,249	1,257	2,981,094
19.- IXTENO	850,048	320,908	71,711	9,669	0	1,768	6,785	53,587	19,651	502	174	329	37,634	603	1,375,447
20.- LA MAGDALENA TLALTELUCCO	1,111,027	419,429	93,728	12,637	0	2,311	8,968	117,019	43,366	666	227	430	49,068	788	1,859,544
21.- LAZARO CÁRDENAS	697,478	263,308	66,840	7,933	0	1,451	5,567	51,351	19,030	412	143	270	30,797	495	1,137,075
22.- MAZATECOCHCO DE J. M. M.	857,244	323,622	72,318	9,751	0	1,753	6,843	82,722	30,656	606	175	332	37,852	608	1,424,412
23.- MUÑOZ DE D. A.	667,559	252,013	56,316	7,593	0	1,358	5,328	32,445	12,024	394	136	258	29,476	473	1,065,406
24.- NANA CAMILPA DE M. A.	1,208,634	466,277	101,962	13,747	0	2,514	9,647	123,144	45,636	714	247	468	53,368	857	2,017,216
25.- NATIVITAS	1,427,784	539,010	120,450	16,240	0	2,970	11,387	158,673	71,773	843	292	552	63,044	1,013	2,449,041
26.- PANOTLA	1,453,526	548,728	126,622	16,033	0	3,023	11,602	163,864	50,726	869	297	562	64,181	1,031	2,447,554
27.- PAPALOTLA DE X.	1,590,075	600,277	134,141	18,567	0	3,307	12,562	172,244	63,832	939	325	615	70,210	1,128	2,667,872
28.- SANCTORUM DEL C.	838,160	316,418	70,708	9,534	0	1,743	6,680	66,363	24,593	495	171	324	37,009	594	1,372,804
29.- SAN DAMIÁN TEXCOC	737,612	278,459	62,226	8,330	0	1,534	5,988	54,161	20,071	436	151	285	32,570	523	1,202,305
30.- SAN FCO. TETLANOHCAN	913,860	344,966	77,095	10,395	0	1,901	7,284	71,671	26,560	540	187	354	40,352	648	1,495,851
31.- SAN JERÓNIMO ZA CUALPAN	724,913	273,665	72,916	8,245	0	1,508	5,786	30,776	11,056	428	148	280	32,009	514	1,150,836
32.- SAN JOSÉ TEACALCO	741,649	279,984	62,567	8,436	0	1,543	5,920	43,322	16,465	438	152	287	32,805	526	1,193,624
33.- SAN JUAN HUACITZINCO	743,030	280,505	62,683	8,452	0	1,545	5,931	56,348	20,881	439	152	287	32,805	527	1,213,587
34.- SAN LORENZO AXCOMANITLA	663,216	250,374	55,950	7,544	0	1,379	5,234	49,316	18,277	392	136	257	29,885	470	1,081,890
35.- SAN LUCAS TEXCOC	635,113	239,765	63,579	7,224	0	1,321	5,069	47,239	17,506	375	130	246	28,044	450	1,036,061
36.- SAN PABLO DEL MONTE	2,774,440	1,047,392	234,066	31,566	0	6,771	22,146	384,606	142,531	1,639	567	1,073	122,507	1,968	4,770,252
37.- SANTA ANA NOPALUCAN	795,876	300,455	67,141	9,063	0	1,655	6,353	85,849	31,816	470	163	308	36,142	564	1,334,842
38.- SANTA APOLONIA TEACALCO	667,110	248,069	55,435	7,474	0	1,367	5,245	82,285	30,494	388	134	254	29,015	466	1,117,736
39.- SANTA CATARINA AYOMETLA	814,937	307,651	68,749	9,269	0	1,695	6,505	64,724	23,986	481	167	315	35,984	578	1,335,041
40.- SANTA CRUZ QUILETLA	728,007	274,834	61,416	8,281	0	1,514	5,611	77,553	28,740	430	149	282	32,145	516	1,219,678
41.- SANTA CRUZ TLAXCALA	1,140,366	430,508	96,203	12,971	0	2,372	9,102	128,416	47,560	674	233	441	50,353	809	1,920,036
42.- SANTA ISABEL XILOXOXTLA	664,702	250,935	66,075	7,561	0	1,383	5,306	48,590	18,007	393	136	257	29,360	471	1,083,165
43.- TENOCHTICO	942,382	355,783	79,501	10,719	0	1,960	7,522	90,241	33,442	557	193	365	41,611	668	1,564,923
44.- TETLAHUACALCO	1,270,665	479,695	107,195	14,453	0	2,643	10,142	137,891	51,101	751	260	492	56,107	901	2,132,295
45.- TETLAHUACALCO	1,149,551	433,973	96,978	13,075	0	2,391	9,176	120,363	44,613	679	235	445	50,759	815	1,923,072
46.- TETLAHUACALCO	883,834	333,661	74,562	10,063	0	1,858	7,055	80,727	29,916	522	181	342	39,026	627	1,462,343
47.- TETLAHUACALCO	1,004,549	379,232	84,745	11,426	0	2,089	8,018	135,603	50,263	593	206	389	44,368	712	1,722,173
48.- TETLAHUACALCO	1,619,449	611,366	136,619	18,420	0	3,368	12,926	188,537	69,870	967	331	627	71,507	1,149	2,735,125
49.- TETLAHUACALCO	921,836	348,007	77,677	10,485	0	1,917	7,368	76,744	28,441	545	188	357	40,704	654	1,515,003
50.- TLAXCALA	5,297,376	1,998,838	446,894	60,254	0	11,018	42,264	623,959	231,243	3,129	1,082	2,049	233,908	3,757	8,958,823
51.- TLAXCO	1,935,161	730,562	163,253	20,211	0	4,025	15,447	218,827	81,322	1,143	395	749	85,448	1,372	3,259,615
52.- TOCATLÁN	700,284	264,368	59,077	7,965	0	1,457	5,560	48,251	18,252	414	143	271	30,921	497	1,138,489
53.- TOTOLAC	1,341,666	506,495	113,184	15,261	0	2,791	10,708	124,482	46,132	783	274	519	59,241	962	2,222,487
54.- TZOMPANTEPEC	1,208,713	456,307	101,969	13,748	0	2,514	9,648	92,973	34,455	714	247	468	53,371	857	1,975,985
55.- XALTOZCO	1,347,390	508,660	113,668	15,324	0	2,802	10,755	136,910	50,367	796	275	521	59,495	956	2,246,919
56.- XALTOZCO	907,696	342,669	76,575	10,324	0	1,885	7,245	58,568	21,700	636	185	351	40,080	644	1,468,450
57.- XICOTZINCO	975,303	368,192	82,278	11,093	0	2,029	7,785	85,277	31,603	576	199	377	43,065	692	1,608,470
58.- YAHOQUEMEHCAN	1,681,044	634,619	141,815	19,221	0	3,496	13,418	220,389	84,708	993	343	650	74,227	1,192	2,872,997
59.- ZACATECO	1,959,749	739,834	185,327	22,291	0	4,076	16,643	228,562	94,702	1,168	400	768	86,534	1,390	3,310,424
60.- ZITLALTEPEC DE T. S.	824,063	311,096	69,519	9,373	0	1,714	6,578	62,767	23,261	487	168	319	36,387	584	1,346,315
TOTAL:	77,509,377	29,260,948	6,538,805	881,622	0	161,214	618,682	8,152,259	3,021,135	45,790	15,836	29,985	3,422,458	54,971	129,713,082

GOBIERNO DEL ESTADO DE TLAXCALA SECRETARÍA DE PLANEACIÓN Y FINANZAS PARTICIPACIONES A MUNICIPIOS FEBRERO DE 2019															
MUNICIPIO	FGP	FFM	FOFIR	IEPS	TENENCIA	ISAN COMP	ISAN	FOCO	GASOLINAS	DIV. Y ESP	RIFAS SORT	TENENCIA ESTATAL	NOMINAS	HOSPEDAJE	TOTAL
1.- ACUMANALA DE M. H.	846,192	365,143	32,174	9,935	0	1,434	6,154	51,017	16,906	407	152	262	25,181	489	1,357,498
2.- ATLIZAYANCA	1,511,541	652,249	37,475	17,936	0	2,561	155,093	155,093	87,479	727	271	468	44,980	873	2,512,540
3.- AMAXAC DE GRO.	1,055,986	455,671	40,152	12,461	0	1,789	7,680	72,708	26,944	508	189	327	31,424	610	1,706,447
4.- APETITILAN DE A. C.	1,355,594	564,956	214,059	15,996	0	2,297	9,859	104,497	36,725	652	243	419	40,340	783	2,205,907
5.- AFEXCO	5,629,632	2,429,258	214,059	66,430	0	9,338	40,942	487,459	184,353	2,709	1,010	1,741	167,526	3,252	9,247,910
6.- BENTON JUAREZ	1,099,854	474,901	41,620	12,978	0	1,863	7,899	49,912	16,497	529	197	340	32,729	635	1,741,955
7.- ATLANGATEPEC	863,982	372,819	32,852	10,195	0	1,464	6,363	46,170	17,110	416	155	267	25,710	499	1,377,923
8.- CALRALILPAN	2,799,976	1,208,225	106,465	33,040	0	4,744	27,122	356,859	132,248	1,347	502	866	83,321	1,618	4,603,177
9.- CHAUTEMPAN	3,729,401	1,609,284	141,605	44,007	0	6,319	27,122	356,859	132,248	1,795	669	1,153	110,979	2,155	6,163,797
10.- CONTLA DE J. C.	2,058,049	888,074	78,235	24,285	0	3,487	14,967	192,359	71,286	990	369	637	61,243	1,189	3,395,190
11.- CUAPAXTLA	1,297,539	559,904	49,337	15,311	0	2,198	9,436	82,419	30,544	624	233	401	36,612	750	2,087,310
12.- CUAXOMULCO	976,563	421,399	37,133	11,524	0	1,655	7,102	69,666	25,817	470	175	302	28,061	564	1,581,431
13.- EL CARMEN TOLQUEXQUITLA	1,338,566	577,608	50,997	15,785	0	2,268	9,735	101,926	37,773	644	240	414	39,833	773	2,176,472
14.- EMILIANO ZAPATA	775,660	334,707	29,493	9,153	0	1,314	5,641	39,093	14,484	373	139	240	23,082	448	1,233,817
15.- ESPERANTA	995,625	429,711	37,865	11,731	0	1,887	7,242	87,472	32,416	479	179	308	29,634	575	1,635,144
16.- HUAMANTLA	4,686,991	2,022,496	178,217	55,307	0	7,941	34,087	484,702	179,625	2,256	841	1,450	139,475	2,708	7,796,096
17.- HUEYOTLIPAN	1,301,538	561,630	49,489	15,358	0	2,205	9,466	86,321	32,731	626	234	403	64,731	752	2,101,484
18.- IXTACULXTLA DE M. M.	2,175,451	936,735	82,719	25,671	0	3,986	15,821	183,370	67,955	1,047	390	673	64,731	1,257	3,561,511
19.- IXTENCO	1,043,517	450,291	39,678	12,314	0	1,768	7,859	48,699	15,416	502	187	323	31,053	603	1,655,942
20.- LA MAGDALENA TLATELULCO	1,363,894	588,537	51,660	16,064	0	2,311	9,819	108,569	40,235	656	245	422	40,587	788	2,224,117
21.- LAZARO CARDENAS	856,222	369,471	32,557	10,104	0	1,451	6,227	67,643	17,442	412	154	265	25,479	495	1,368,134
22.- MAZATECOCHCO DE J. M. M.	1,052,351	454,103	40,014	12,418	0	1,763	7,649	76,749	28,442	506	189	325	31,316	608	1,706,458
23.- MUÑOZ DE D. A.	819,494	353,622	31,160	9,670	0	1,388	5,860	30,102	11,566	394	147	253	24,386	473	1,288,207
24.- NANAQUILPA DE M. A.	1,483,716	640,242	56,416	17,508	0	2,514	10,760	114,252	42,341	714	266	459	44,152	857	2,414,229
25.- NANUVITAS	1,752,745	756,332	66,646	20,883	0	2,970	12,747	179,688	66,590	843	315	542	52,158	1,013	2,913,271
26.- PANOTLA	1,784,345	769,968	67,847	21,555	0	3,023	12,877	152,032	56,341	859	320	552	53,098	1,031	2,923,448
27.- PAPALOTLA DE X.	1,951,973	842,301	74,221	23,033	0	3,307	14,196	159,806	59,222	939	350	604	56,087	1,128	3,169,168
28.- SANCTORUM DEL. C.	1,028,923	443,993	39,123	12,141	0	1,743	7,663	61,571	22,817	495	185	318	30,619	594	1,850,007
29.- SAN DAMIAN TEXCOC	905,490	390,731	34,430	10,685	0	1,534	6,585	50,250	16,822	436	162	280	26,946	523	1,446,674
30.- SAN FCO. TETLANOHCAN	1,121,852	484,093	42,657	13,238	0	1,901	8,159	66,496	24,642	540	201	347	33,384	648	1,798,158
31.- SAN JERONIMO ZACUALPAN	889,901	384,004	33,937	10,301	0	1,508	6,472	28,556	10,582	428	160	262	27,093	514	1,393,230
32.- SAN JOSE TEXCALCO	910,446	392,869	34,619	10,743	0	1,543	6,621	40,193	14,898	438	163	262	27,093	526	1,440,432
33.- SAN JUAN HUAQUILCO	912,142	393,601	34,683	10,763	0	1,545	6,634	52,277	16,373	392	164	282	27,143	527	1,459,574
34.- SAN LORENZO AXCOMANITLA	814,162	351,321	30,957	9,607	0	1,379	5,821	45,787	16,957	392	146	252	24,228	470	1,301,550
35.- SAN LUCAS TEXCOC	779,683	336,435	29,646	9,200	0	1,321	5,670	43,828	16,242	375	140	241	23,201	450	1,246,412
36.- SAN PABLO DEL MONTE	3,405,896	1,469,687	129,603	40,190	0	5,771	24,770	356,834	132,239	1,639	611	1,053	101,352	1,968	5,671,515
37.- SANTA ANA NORALLUCAN	977,014	421,594	37,150	11,528	0	1,655	7,105	79,650	29,517	470	175	302	29,074	564	1,565,800
38.- SANTA APOLONA TEXCALCO	806,667	349,087	30,672	9,519	0	1,367	5,867	76,343	26,292	366	145	249	24,005	466	1,332,067
39.- SANTA CATARINA AYOMETLA	1,000,415	431,692	38,039	11,805	0	1,695	7,276	60,050	22,254	481	180	309	28,770	578	1,604,544
40.- SANTA CRUZ QUILEHTLA	893,700	385,643	33,962	10,546	0	1,514	6,500	71,953	26,665	430	160	276	26,595	516	1,458,480
41.- SANTA CRUZ TLAXCALA	1,399,911	604,079	53,230	16,519	0	2,372	10,161	119,144	44,153	674	251	433	41,656	809	2,293,414
42.- SANTA ISABEL XILOXOXTLA	815,987	352,109	31,027	9,829	0	1,353	5,934	45,081	16,707	393	146	252	24,282	471	1,303,401
43.- TEVANINGO	1,156,865	499,202	43,968	13,651	0	1,860	8,143	83,725	31,027	557	208	358	34,426	668	1,875,049
44.- TEOLOCHOLCO	1,559,865	673,102	59,312	18,407	0	2,643	11,344	127,934	47,411	751	280	482	46,418	901	2,548,850
45.- TEPETITLA DELARDEZABAL	1,411,186	608,945	53,658	18,803	0	2,391	10,263	111,890	41,391	679	253	436	41,994	815	2,300,355
46.- TEPYANCO	1,064,993	468,188	41,255	12,652	0	1,838	7,891	77,566	27,756	522	195	336	32,287	627	1,753,569
47.- TERREBATTE	1,233,182	532,134	46,990	14,552	0	2,069	8,868	125,812	46,824	593	221	381	36,697	712	2,048,857
48.- TETLA DE LA SOLIDARIDAD	1,988,032	857,861	75,592	23,459	0	3,368	14,435	174,923	64,824	957	357	645	59,160	1,149	3,264,754
49.- TETLATLAHUCA	1,131,643	486,319	43,029	13,354	0	1,917	8,230	71,203	26,387	545	203	350	33,675	654	1,819,508
50.- TLAXCALA	6,503,046	2,806,147	247,270	76,737	0	11,018	47,294	578,932	214,546	3,129	1,167	2,011	193,517	3,757	10,868,571
51.- TLAXIACO	2,375,599	1,025,101	90,329	28,032	0	4,025	17,277	203,119	75,274	1,143	426	735	70,693	1,372	3,893,125
52.- TOCATLAN	859,667	370,957	32,685	10,444	0	1,457	6,252	45,694	16,934	414	154	266	25,582	497	1,370,706
53.- TOTOLAC	1,647,013	710,707	62,625	19,435	0	2,791	11,878	115,493	42,800	793	296	509	48,012	952	2,664,404
54.- TZOMPANTEPEC	1,463,814	640,285	56,420	17,309	0	2,514	10,791	86,260	31,987	714	266	459	44,155	857	2,376,011
55.- XALCOTZOC	1,654,052	713,745	62,893	19,518	0	2,802	12,029	126,096	46,730	796	297	512	49,221	956	2,689,647
56.- XALTOXCO	1,114,285	480,828	42,369	13,149	0	1,888	8,104	54,330	20,133	345	200	345	33,159	644	1,769,968
57.- XICOHTZNCO	1,197,280	516,642	45,525	14,128	0	2,029	8,707	79,120	28,321	576	215	370	35,629	692	1,930,233
58.- YAHOQUEHCAN	2,063,645	890,489	78,467	24,351	0	3,496	15,008	204,485	75,780	993	370	638	61,410	1,192	3,420,326
59.- ZACA TELCO	2,405,783	1,038,126	91,477	28,369	0	4,076	17,456	212,057	78,586	1,158	432	744	71,591	1,390	3,951,305
60.- ZITILATEPEC DET. S. S.	1,011,618	436,526	38,465	11,937	0	1,714	7,357	58,234	21,581	487	182	313	30,104	584	1,619,102
TOTAL:	95,150,335	41,058,580	3,617,963	1,122,784	0	161,214	691,691	7,563,597	2,802,984	45,790	17,074	29,429	2,831,477	54,971	155,148,189

GOBIERNO DEL ESTADO DE TLAXCALA															
SECRETARÍA DE PLANEACIÓN Y FINANZAS															
PARTICIPACIONES A MUNICIPIOS Y FINANZAS															
MUNICIPIO	FGP	FFM	FOFIR	IEPS	TENENCIA	ISAN COMP	ISAN	FOCO	GASOLINAS	DIV. Y ESP	RIFAS SORT	TENENCIA ESTATAL	NOMINAS	HOSPEDAJE	TOTAL
1.- ACUAMANALA DE M. H.	778,842	293,932	32,176	7,709	0	1,434	5,681	57,254	21,218	407	148	263	26,198	489	1,225,751
2.- ATLZAYANCA	1,391,235	525,047	67,474	13,771	0	2,551	10,147	174,049	64,501	727	265	470	470	873	2,287,919
3.- AMAXAC DE GRO.	971,938	366,806	40,152	9,521	0	1,789	7,089	61,593	30,238	608	188	329	32,694	610	1,543,551
4.- APETITLAN DE A. C.	1,247,700	470,877	51,545	12,360	0	2,297	9,100	117,270	43,469	652	238	422	41,969	783	1,998,664
5.- APZACO	5,181,568	1,955,501	214,059	51,280	0	9,538	37,793	556,259	206,688	2,709	987	1,752	174,294	3,252	8,397,892
6.- ATLACAMULCO	1,012,314	382,044	41,820	10,020	0	1,863	7,384	56,013	20,758	529	193	342	34,052	635	1,567,967
7.- BENTO JUAREZ	795,216	300,112	32,862	7,871	0	1,464	6,800	61,814	19,202	416	269	269	26,749	499	1,242,415
8.- CALPULALPAN	2,577,120	972,586	106,486	25,510	0	4,744	18,797	280,610	103,991	1,347	491	871	86,688	1,618	4,180,849
9.- CHAUTEMPAN	3,432,571	1,295,440	141,805	33,977	0	6,319	25,306	400,482	148,414	1,796	654	1,161	116,463	2,159	5,605,271
10.- CONTLA DE J. C.	1,894,244	714,881	78,265	18,750	0	3,487	13,816	215,873	80,000	990	361	640	63,718	1,189	3,086,204
11.- CUAPAXTLA	1,194,265	450,711	49,337	11,821	0	2,198	8,711	92,484	34,277	624	227	404	40,172	750	1,885,993
12.- CUAXOMULCO	898,837	339,218	37,133	8,921	0	1,656	6,656	78,192	28,973	470	171	304	30,235	564	1,431,194
13.- EL CARMEN TEQUEXQUITLA	1,232,027	464,962	60,897	12,195	0	2,268	8,986	114,396	42,390	644	235	417	41,442	773	1,971,622
14.- ENILMUNOZAPATA	713,924	269,432	29,483	7,067	0	1,314	5,207	43,860	16,254	373	136	241	24,015	448	1,111,765
15.- ESPANTA	916,565	345,908	37,865	9,073	0	1,687	6,685	98,153	36,378	479	175	310	30,831	575	1,484,697
16.- HUAMANTLA	4,313,945	1,628,067	178,217	42,702	0	7,941	31,466	543,963	201,563	2,256	822	1,458	146,110	2,708	7,100,225
17.- HUEYOTLIPAN	1,197,946	452,101	49,489	11,968	0	2,205	8,738	96,117	36,732	626	228	405	40,296	752	1,900,493
18.- IXTACUIXTLA DE M. M.	2,002,303	755,662	82,719	19,820	0	3,686	14,604	205,785	76,262	1,047	381	677	67,352	1,257	3,231,554
19.- IXTENCO	960,462	362,475	39,678	9,507	0	1,758	7,005	55,774	20,669	502	183	325	32,307	603	1,491,259
20.- LA MAGDALENA TLATELULCO	1,255,339	473,760	51,860	12,428	0	2,311	9,158	121,841	45,153	696	239	424	42,226	788	2,016,180
21.- LAZARO CARDENAS	788,074	297,416	32,567	7,901	0	1,461	6,748	63,467	19,814	412	150	266	26,509	496	1,234,159
22.- MAZATECOCHCO DE J. M. M.	968,592	365,543	40,014	9,588	0	1,783	7,066	86,131	31,919	506	184	327	32,581	608	1,544,842
23.- MUÑOZ DE A.	754,269	284,658	31,160	7,466	0	1,388	5,501	33,782	12,519	394	144	255	25,372	473	1,157,393
24.- NANCAMILPA DE M. A.	1,365,624	515,382	56,416	13,518	0	2,514	9,951	128,219	47,516	714	260	462	45,936	857	2,187,378
25.- NATIVITAS	1,613,240	608,831	66,646	16,969	0	2,970	11,757	201,654	74,731	843	307	545	54,265	1,013	2,652,780
26.- PANOTLA	1,642,325	619,808	67,847	16,267	0	3,023	11,979	170,616	66,462	899	313	556	56,244	1,031	2,653,085
27.- PAPALOTLA DE X.	1,796,612	678,036	74,221	17,784	0	3,307	13,104	179,341	66,462	939	342	607	60,433	1,128	2,892,316
28.- SAN ANTONIO DE L. C.	947,029	317,406	39,123	9,374	0	1,743	6,907	98,097	25,607	490	159	280	28,034	594	1,489,733
29.- SAN DAMIAN TEXCO	833,421	314,530	34,430	8,250	0	1,534	6,079	56,392	20,688	436	160	282	28,034	523	1,304,967
30.- SAN FCO. TELANOHCAN	1,032,562	389,685	42,667	10,221	0	1,901	7,651	74,624	27,655	540	197	349	34,733	648	1,623,302
31.- SAN JEROME ZACUALPAN	819,072	309,116	33,837	8,108	0	1,901	7,651	74,624	27,655	540	197	349	34,733	648	1,623,302
32.- SAN JOSE TEACALCO	837,982	316,251	34,617	8,295	0	1,543	6,112	45,107	16,718	438	166	277	27,562	514	1,280,463
33.- SAN JUAN HUACUICINCO	839,543	316,841	34,583	8,310	0	1,545	6,123	53,668	19,430	439	163	284	28,200	527	1,317,105
34.- SAN LORENZO AXOCOMANITLA	749,362	282,806	30,967	7,418	0	1,379	5,466	61,350	21,030	392	143	253	25,207	470	1,174,232
35.- SAN LUCAS TEOPILCO	717,608	270,823	29,646	7,103	0	1,321	5,234	49,196	18,228	375	137	243	24,139	450	1,124,491
36.- SAN PABLO DEL MONTE	3,134,814	1,183,067	129,550	31,030	0	5,771	22,859	400,154	148,404	1,639	597	1,060	105,447	1,968	5,166,620
37.- SANTA ANA NOPALUCAN	999,252	339,374	37,150	9,591	0	1,655	6,594	89,388	33,126	470	171	304	30,249	564	1,447,161
38.- SANTA APOLONIA TEACALCO	742,463	280,203	30,672	7,349	0	1,367	5,415	85,676	31,750	388	141	251	24,975	466	1,211,116
39.- SANTA CATARINA AYOMETLA	920,790	347,503	38,039	9,114	0	1,636	6,716	67,391	24,974	481	176	311	30,973	578	1,448,741
40.- SANTA CRUZ QUILIBTLA	822,568	310,434	33,982	8,142	0	1,614	6,000	80,749	29,925	430	157	278	27,669	516	1,322,364
41.- SANTA CRUZ TLAXCALA	1,288,489	486,271	53,230	12,754	0	2,372	9,398	133,708	49,551	674	245	436	43,342	809	2,081,277
42.- SANTA ISABEL XLOXOTLA	751,041	283,440	31,027	7,434	0	1,383	5,478	50,592	18,749	393	143	254	25,263	471	1,175,667
43.- TENANCINGO	1,064,788	401,847	43,988	10,540	0	1,960	7,766	93,959	34,820	557	203	360	35,817	668	1,697,274
44.- TEOLIXCHICO	1,435,712	541,833	59,312	14,211	0	2,643	10,472	143,573	63,207	751	273	485	48,294	901	2,311,667
45.- TEPETITLA DELARZOBAL	1,298,867	490,188	53,668	12,857	0	2,391	9,474	125,344	46,451	679	247	439	43,691	815	2,085,100
46.- TEPICANCO	998,636	376,882	41,255	10,985	0	1,838	7,284	84,053	31,149	522	190	338	33,592	627	1,586,251
47.- TERREBANTE	1,135,030	428,366	46,860	11,235	0	2,089	8,279	141,191	52,324	693	216	384	38,180	712	1,865,480
48.- TETLA DE LA SOLIDARIDAD	1,829,800	690,560	75,592	18,112	0	3,368	13,346	196,306	72,912	545	198	352	35,036	654	1,643,817
49.- TETLATLAHUCA	1,041,574	393,086	43,029	10,310	0	1,917	7,697	79,906	29,612	645	237	404	40,336	712	1,865,480
50.- TLAXCALA	5,985,456	2,258,889	247,270	59,247	0	11,018	43,656	649,710	240,772	3,129	1,140	2,024	201,336	3,757	9,707,395
51.- TLAXIACO	2,186,520	825,185	90,329	21,543	0	4,025	15,948	227,849	84,475	1,143	416	739	73,549	1,372	3,533,294
52.- TOCATLAN	791,245	298,613	32,688	7,832	0	1,457	5,771	61,280	19,004	414	151	268	26,615	487	1,235,833
53.- TOTOLAC	1,516,924	572,104	62,625	16,005	0	2,791	11,057	129,611	48,032	793	289	513	50,992	962	2,410,687
54.- TZOMPANTEPEC	1,366,714	515,416	56,420	13,519	0	2,514	9,951	96,804	35,875	714	260	462	46,939	867	2,144,455
55.- XALOZCO	1,622,403	574,549	62,893	15,070	0	2,868	11,404	141,510	52,442	796	290	515	51,210	966	2,436,540
56.- XALTOCAN	1,025,597	387,057	42,369	10,152	0	1,868	7,480	60,959	22,584	636	195	347	34,498	644	1,594,327
57.- XICHTZINCO	1,101,986	415,886	45,525	10,908	0	2,029	8,038	88,781	32,905	576	210	373	37,068	692	1,744,966
58.- YAUCATELCO	1,899,386	716,828	78,467	18,910	0	3,496	13,854	229,481	86,043	993	362	642	63,891	1,192	3,112,444
59.- ZACATELCO	2,214,302	835,670	91,477	21,918	0	4,078	16,151	237,980	88,183	1,158	422	749	74,484	1,390	3,587,967
60.- ZITLALTEPEC DE T. S. S.	931,101	351,394	38,465	9,217	0	1,714	6,791	65,353	24,219	487	177	315	31,320	584	1,461,138
TOTAL:	87,577,135	33,051,293	3,617,963	866,883	0	161,214	638,764	8,488,181	3,145,624	45,790	16,678	29,609	2,945,873	54,972	140,639,978

GOBIERNO DEL ESTADO DE TLAXCALA															
SECRETARÍA DE PLANEACIÓN Y FINANZAS															
PARTICIPACIONES A MUNICIPIOS ABRIL DE 2019															
MUNICIPIO	FGP	FFM	FOFIR	IEPS	TEVENCIA	ISAN COMP	ISAN	FOCO	GASOLINAS	DIV. Y ESP	RIFAS SORT	TEVENCIA	NOMINAS	HOSPEDAJE	TOTAL
1.- ACUAMAWLA DE M. H.	887,740	334,930	69,762	7,819	0	1,434	4,107	54,902	20,346	407	152	265	26,070	489	1,408,425
2.- ATILZAYANCA	1,585,757	598,281	124,615	13,968	0	2,561	7,336	166,901	166,901	727	272	474	46,569	873	2,610,187
3.- ANAXAC DE GRO.	1,107,834	417,968	87,058	9,758	0	1,754	5,129	78,243	28,996	508	190	331	32,534	610	1,770,944
4.- AFETATILAN DE A. C.	1,422,153	536,556	111,758	12,527	0	2,297	6,579	112,455	41,674	652	244	425	41,764	783	2,289,668
5.- APZACO	5,906,043	2,228,258	464,119	52,021	0	9,538	27,322	535,344	198,392	2,709	1,014	1,766	173,443	3,252	9,603,222
6.- ATLANGATEPEC	1,153,856	435,332	90,674	10,163	0	1,863	5,338	53,713	19,905	529	198	345	33,885	635	1,806,437
7.- BENTO JUAREZ	906,403	341,972	71,228	7,984	0	1,464	4,193	49,686	18,413	416	156	271	26,618	499	1,429,303
8.- CALPULALPAN	2,937,453	1,108,255	230,636	25,873	0	4,744	13,589	269,087	99,721	1,347	504	878	86,264	1,618	4,780,171
9.- CHATEMPAN	3,912,512	1,476,130	307,460	34,462	0	3,417	18,100	384,036	142,319	1,795	672	1,170	114,899	2,155	6,402,028
10.- CONTLA DE J. C.	2,159,098	814,594	169,670	19,018	0	3,487	9,988	207,008	76,715	990	371	645	63,406	1,189	3,526,179
11.- CUAPAXTLA	1,361,247	513,577	106,972	11,990	0	2,198	6,297	88,696	32,870	624	234	407	39,976	750	2,165,838
12.- CUAYAMULCO	1,024,512	386,532	80,510	9,024	0	1,655	4,740	74,972	27,784	470	176	306	30,087	564	1,641,331
13.- EL CARMEN TEQUEXQUITLA	1,404,288	529,816	110,354	12,369	0	2,268	6,497	109,688	40,649	644	241	420	41,240	773	2,259,248
14.- EMILIANO ZAPATA	813,745	307,013	63,947	7,168	0	1,314	3,765	42,059	15,587	373	140	243	23,897	448	1,279,698
15.- ESPANITA	1,044,719	394,156	82,098	9,202	0	1,687	4,833	94,133	34,885	479	179	312	30,690	575	1,697,941
16.- HUAMANTLA	4,917,120	1,855,153	386,405	43,311	0	7,941	22,748	521,615	193,305	2,256	844	1,470	144,401	2,708	8,099,276
17.- HUEYOTLIPAN	1,365,443	515,160	107,302	12,027	0	2,205	6,317	95,047	35,223	626	234	408	40,059	752	2,180,844
18.- IXTACUXTLA DE M. M.	2,282,265	861,063	179,349	20,102	0	3,686	10,558	197,334	73,130	1,047	392	682	67,023	1,257	3,697,888
19.- IXTENO	1,094,753	413,033	86,030	9,643	0	1,768	5,065	53,484	19,821	502	188	327	32,150	603	1,777,366
20.- LA MAGDALENA TLALTELULCO	1,430,860	539,841	112,442	12,603	0	2,311	6,619	116,898	43,299	656	246	428	42,020	788	2,308,951
21.- LAZARO CARDENAS	898,262	338,900	70,589	7,912	0	1,451	4,156	51,271	19,000	412	154	269	26,379	495	1,419,250
22.- MAZATECOCHCO DE J. M. M.	1,104,021	416,530	86,758	9,724	0	1,743	4,994	66,260	30,608	506	190	330	32,422	608	1,771,181
23.- MUÑOZ DE A.	859,731	324,363	67,561	7,573	0	1,388	3,977	32,395	12,005	394	148	257	25,248	473	1,335,513
24.- NANCAMILPA DE M. A.	1,556,566	587,268	122,321	13,710	0	2,514	7,201	122,953	45,565	714	267	465	45,712	857	2,506,114
25.- NATIVITAS	1,638,803	693,752	144,500	16,196	0	2,970	8,507	193,373	71,662	843	316	550	54,000	1,013	3,026,484
26.- PANOTLA	1,871,955	706,259	147,105	16,488	0	3,023	8,660	163,610	60,632	859	321	560	54,974	1,031	3,035,478
27.- PAPOTLITLA DE X.	2,047,814	772,608	160,925	18,037	0	3,307	9,474	171,977	63,733	939	352	612	60,138	1,128	3,311,043
28.- SANCTORUM DE L. C.	1,079,443	407,257	84,827	9,508	0	1,743	4,994	66,260	24,555	495	185	323	31,700	594	1,711,884
29.- SAN DAMIAN TEXCOCO	949,949	358,401	74,650	8,367	0	1,534	4,395	54,077	20,040	436	163	284	27,897	523	1,500,717
30.- SAN FCO. TETLANOHCAN	1,176,934	444,039	92,488	10,367	0	1,901	5,445	71,560	26,519	540	202	352	34,563	648	1,865,557
31.- SAN JERONIMO ZACUALPAN	933,595	352,231	73,365	8,223	0	1,508	4,319	30,730	11,388	428	160	279	27,417	514	1,444,158
32.- SAN JOSE TEACALCO	955,149	360,363	75,059	8,413	0	1,543	4,419	43,254	16,030	438	164	286	28,050	526	1,493,693
33.- SAN JUAN HUACZINCO	856,928	361,034	75,199	8,429	0	1,545	4,427	56,258	20,849	439	164	286	28,102	527	1,514,188
34.- SAN LORENZO AXOCOMANITLA	954,137	322,253	67,121	7,523	0	1,379	3,951	49,241	18,248	392	147	255	25,083	470	1,350,202
35.- SAN LUCAS TEXCOPILCO	817,944	308,598	64,277	7,205	0	1,321	3,784	47,166	17,479	375	140	245	24,021	450	1,289,004
36.- SAN PABLO DEL MONTE	3,573,123	1,348,084	280,789	31,473	0	5,771	16,530	384,009	142,309	1,639	614	1,068	104,932	1,968	5,892,308
37.- SANTA ANA NOPALUCAN	1,024,985	366,711	80,547	9,028	0	1,655	4,742	85,716	31,765	470	176	306	30,101	564	1,656,767
38.- SANTA APOLONIA TEACALCO	846,274	319,286	66,503	7,454	0	1,367	3,915	82,157	30,447	388	145	253	24,853	466	1,383,508
39.- SANTA CATARINA AYOMETLA	1,049,534	395,973	82,476	9,244	0	1,695	4,855	64,623	23,949	481	180	314	30,822	578	1,664,725
40.- SANTA CRUZ QUILETLA	937,580	353,734	73,678	8,258	0	1,514	4,337	77,433	28,696	430	161	280	27,534	516	1,514,153
41.- SANTA CRUZ TLAXCALA	1,468,646	554,097	115,412	12,936	0	2,372	6,794	128,217	47,516	674	252	439	43,130	809	2,381,293
42.- SANTA ISABEL XLOXOTLA	856,051	322,975	67,272	7,540	0	1,383	3,960	48,515	17,979	393	147	256	25,140	471	1,352,081
43.- TENANINGCO	1,213,667	457,898	95,374	10,690	0	1,960	5,615	90,101	33,390	557	208	363	35,642	668	1,946,133
44.- TEOLCACHO	1,636,453	617,408	128,598	14,414	0	2,643	7,571	137,677	51,022	751	281	489	48,058	901	2,646,266
45.- TEPETITLA DE LA ROZABAL	1,480,474	558,560	116,341	13,040	0	2,391	6,849	120,196	44,543	679	254	443	43,477	815	2,388,064
46.- TEPESANCO	1,138,265	428,450	89,449	10,026	0	1,838	5,268	80,602	29,870	522	195	340	33,427	627	1,819,878
47.- TERRANEO	1,293,730	488,104	101,666	11,395	0	2,089	5,985	135,393	50,810	593	222	387	37,993	712	2,128,446
48.- TETLA DE LA SOLIDARIDAD	2,085,643	786,881	163,897	18,371	0	3,368	9,649	188,244	69,761	957	358	624	61,249	1,149	3,390,150
49.- TETLATLALUCA	1,187,206	447,914	93,295	10,457	0	1,917	5,492	76,262	28,396	545	204	355	34,865	654	1,887,926
50.- TLAXCALA	6,822,342	2,573,963	536,125	60,092	0	11,018	31,561	623,021	230,894	3,129	1,172	2,040	200,350	3,757	11,099,456
51.- TLAXCO	2,492,239	940,283	195,849	21,952	0	4,025	11,550	218,588	81,006	1,143	428	745	73,190	1,372	4,042,350
52.- TOCATLAN	901,876	340,264	70,873	7,944	0	1,314	3,765	49,174	18,223	414	155	270	26,485	497	1,421,804
53.- TOTOLAC	1,727,881	651,902	135,763	15,219	0	2,791	7,993	124,289	46,060	793	297	517	50,743	952	2,765,218
54.- TZOMPAN	1,556,668	587,307	122,329	13,711	0	2,514	7,201	92,829	34,401	714	267	465	45,715	857	2,464,979
55.- XALOXTOC	1,735,265	654,689	136,364	15,284	0	2,802	8,028	135,699	50,289	796	298	519	50,960	956	2,791,947
56.- XALTOCAN	1,168,996	441,044	91,864	10,297	0	1,888	5,408	58,465	21,667	536	201	349	34,330	644	1,835,689
57.- XICOCHINGO	1,256,066	473,894	96,706	11,064	0	2,029	5,811	85,145	31,554	576	216	376	36,887	692	2,003,014
58.- YAUQUEMEHCAN	2,164,969	816,809	170,131	19,069	0	3,496	10,016	220,057	84,571	993	372	647	63,579	1,192	3,552,882
59.- ZACATELCO	2,523,906	952,230	198,338	22,231	0	4,076	11,676	228,207	84,571	1,158	433	755	74,120	1,390	4,103,090
60.- ZITUALTEPEC DE S. S.	1,061,288	400,407	83,400	9,348	0	1,714	4,910	62,669	23,225	487	182	317	31,167	584	1,679,698
TOTAL:	99,822,161	37,861,345	7,844,391	879,247	0	161,214	461,796	8,139,611	3,016,448	45,790	17,143	29,843	2,931,477	54,972	161,065,436

GOBIERNO DEL ESTADO DE TLAXCALA															
SECRETARÍA DE PLANEACIÓN Y FINANZAS															
PARTICIPACIONES A MUNICIPIOS MAYO DE 2019															
MUNICIPIO	FGP	FFM	FOFIR	IEPS	TENENCIA	ISAN COMP	ISAN	FOCO	GASOLINAS	DIV. Y ESP	RIFAS SORT	TENENCIA	NOMINAS	HOSPEDAJE	TOTAL
1.- ACLAMANALA DE M. H.	1,051,729	396,669	32,175	8,625	0	1,434	4,671	57,399	21,271	407	152	275	26,070	489	1,601,367
2.- ATLIZAYANCA	1,878,688	708,565	57,474	15,407	0	2,561	8,344	174,489	64,664	727	271	491	46,569	873	2,969,124
3.- AMAXACA DE GERO.	1,312,479	495,014	40,152	10,764	0	1,789	5,829	81,800	30,314	508	190	343	32,534	610	2,012,327
4.- APEATITLAN DE A. C.	1,684,862	635,462	51,545	13,817	0	2,297	7,483	117,567	43,569	652	243	440	41,765	783	2,600,486
5.- APZACAO	6,997,042	2,639,001	214,059	57,382	0	9,538	31,077	559,682	207,412	2,709	1,011	1,829	173,444	3,252	10,897,440
6.- ATLANGATEPEC	1,367,003	515,578	41,820	11,211	0	1,463	6,071	56,155	20,810	529	197	357	33,885	635	2,056,117
7.- BENITO JUAREZ	1,073,839	405,009	32,852	8,807	0	1,464	4,769	51,945	19,250	416	155	281	26,619	499	1,625,904
8.- CALPUHALPAN	3,480,077	1,312,544	106,465	28,540	0	4,744	15,457	281,321	104,254	1,347	503	910	86,265	1,618	5,424,044
9.- CHAHTEMPAN	4,635,254	1,748,230	141,905	38,014	0	6,319	20,587	401,496	148,790	1,795	670	1,211	114,899	2,155	7,261,225
10.- CONTLA DE J. C.	2,557,939	964,751	78,255	20,978	0	3,487	11,361	216,419	80,203	990	370	669	63,407	1,189	4,000,016
11.- CUAPAXTLA	1,612,705	608,247	49,337	13,226	0	2,198	7,163	92,728	34,364	624	233	421	39,976	750	2,461,973
12.- CUAXOMULCO	1,213,766	457,783	37,133	9,954	0	1,655	5,391	78,380	29,047	470	175	317	30,087	564	1,864,722
13.- EL CARMEN TEJEUQUILTA	1,663,697	627,479	50,897	13,644	0	2,268	7,389	114,675	42,497	644	240	435	41,240	773	2,565,879
14.- EMILIANO ZAPATA	964,064	363,606	29,493	7,906	0	1,314	4,282	43,971	16,295	373	139	252	23,897	448	1,456,042
15.- ESPANITA	1,237,706	466,813	37,865	10,150	0	1,687	5,497	98,413	36,471	479	179	320	30,680	575	1,926,840
16.- HUAMANTLA	5,825,439	2,197,120	178,217	47,774	0	7,941	25,873	545,330	202,093	2,256	842	1,523	144,402	2,708	9,181,516
17.- HUEYOTLIPAN	1,617,676	610,122	49,489	13,267	0	2,205	7,185	99,368	36,825	626	234	423	40,099	752	2,478,270
18.- IXTAQUILTA DE M. M.	2,703,858	1,019,786	82,719	22,174	0	3,686	12,009	206,306	76,455	1,047	391	707	67,024	1,257	4,197,417
19.- KIENCO	1,266,983	489,169	39,678	10,637	0	1,768	5,761	59,915	20,722	502	187	339	32,150	603	1,964,413
20.- LA MAGDALENA TLAILTELULO	1,695,177	639,352	51,960	13,902	0	2,311	7,529	122,149	45,267	656	245	443	42,020	788	2,621,700
21.- LAZARO CARDENAS	1,064,195	401,371	32,557	8,727	0	1,451	4,727	53,602	19,864	412	154	278	26,379	495	1,614,212
22.- MAZATECOCHCO DE J. M. M.	1,307,962	493,310	40,014	10,727	0	1,783	5,809	86,349	32,000	506	189	342	32,422	608	2,012,021
23.- MUÑOZ DE D. A.	1,018,545	384,154	31,160	8,353	0	1,388	4,524	33,867	12,551	394	147	266	25,248	473	1,521,072
24.- NANA CANILPA DE M. A.	1,844,104	695,521	56,416	15,123	0	2,514	8,191	128,543	47,637	714	266	482	45,712	857	2,846,080
25.- NATIVITAS	2,178,478	821,634	66,646	17,866	0	2,970	9,676	202,164	74,920	843	315	569	54,000	1,013	3,445,309
26.- PANOTLA	2,217,754	836,447	67,847	18,188	0	3,023	9,850	171,048	66,630	859	320	580	54,974	1,031	3,758,939
27.- PAPALOTLA DE X.	2,426,098	915,026	74,221	19,896	0	3,307	10,775	179,795	66,330	939	350	634	60,139	1,128	4,194,459
28.- SANCTORUM DEL C.	1,276,844	482,328	39,123	10,488	0	1,743	5,680	69,272	25,672	436	163	294	31,700	594	1,706,888
29.- SAN DAMIAN TEXCOCO	1,125,429	424,466	34,430	9,230	0	1,534	4,999	56,535	20,951	436	163	294	27,897	523	1,645,383
30.- SAN FCO. TELLANOHAN	1,394,345	525,890	42,657	11,435	0	1,901	6,193	74,813	27,725	540	201	364	34,563	648	2,121,275
31.- SAN JERONIMO ZAQUALPAN	1,106,054	417,159	33,837	9,071	0	1,508	4,913	32,128	11,906	428	160	289	27,417	514	1,645,383
32.- SAN JOSE TEACALCO	1,131,589	426,790	34,619	9,280	0	1,543	5,026	43,838	16,758	438	163	296	28,050	526	1,700,299
33.- SAN JUAN HUACTZINCO	1,133,697	427,585	34,683	9,297	0	1,545	5,035	58,816	21,797	439	164	296	28,102	527	1,721,984
34.- SAN LORENZO XICOMANITLA	1,011,918	381,655	30,957	8,299	0	1,379	4,494	51,480	19,078	392	146	264	25,084	470	1,535,617
35.- SAN LUCAS TEXCOCO	969,039	365,482	29,646	7,947	0	1,321	4,304	49,310	18,274	375	140	253	24,021	450	1,470,563
36.- SAN PABLO DEL MONTE	4,233,172	1,596,581	129,505	34,716	0	5,771	18,601	401,468	148,779	1,639	612	1,106	104,933	1,968	6,679,050
37.- SANTA ANA NOPALUCAN	1,214,326	457,995	37,150	9,959	0	1,655	5,393	89,613	33,209	470	175	317	30,101	564	1,880,928
38.- SANTA APOLONIA TEACALCO	1,002,602	378,141	30,672	8,222	0	1,367	4,453	85,892	31,831	388	145	262	24,853	466	1,569,295
39.- SANTA CATARINA AYOMETLA	1,243,410	468,964	38,039	10,197	0	1,695	5,523	67,561	25,037	481	180	325	30,822	578	1,892,813
40.- SANTA CRUZ QUILEHTLA	1,110,775	418,939	33,982	9,109	0	1,514	4,933	80,953	30,000	430	160	290	27,534	516	1,719,138
41.- SANTA CRUZ TLAXCALA	1,739,942	666,236	53,230	14,269	0	2,372	7,728	134,046	49,676	674	251	455	43,130	809	2,702,818
42.- SANTA ISABEL XILOCOXTLA	1,014,186	382,510	31,027	8,317	0	1,383	4,504	50,720	18,796	393	147	265	25,140	471	1,537,859
43.- TENANINGO	1,437,862	542,304	43,988	11,792	0	1,960	6,386	94,197	34,908	557	208	376	35,642	668	2,210,849
44.- TEOLIXCOCO	1,938,749	731,218	59,312	15,900	0	2,643	8,611	143,937	53,341	751	280	501	48,058	901	3,004,206
45.- TEPETITLA DE LA RIZABAL	1,753,956	661,521	53,658	14,384	0	2,391	7,790	125,661	46,569	679	253	458	43,477	815	2,711,614
46.- TEPERIANCO	1,468,532	508,612	41,255	11,059	0	1,838	5,989	84,266	31,228	522	195	352	33,428	627	2,067,904
47.- TERRENATE	1,532,716	578,078	46,890	12,570	0	2,089	6,608	141,549	52,456	593	221	401	37,993	712	2,413,077
48.- TETLA DE LA SOLIDARIDAD	2,470,915	931,929	75,592	20,264	0	3,368	10,974	196,802	72,933	957	357	646	61,249	1,149	3,847,135
49.- TETLATLAHUCA	1,406,514	530,480	43,029	11,535	0	1,917	6,049	80,109	29,687	545	203	368	34,865	654	2,146,153
50.- TLAXCALA	8,082,605	3,048,432	247,270	66,285	0	11,018	35,999	651,345	241,381	3,129	1,168	2,172	200,353	3,757	12,594,754
51.- TLAXCO	2,952,620	1,113,609	90,329	24,214	0	4,025	13,114	228,525	84,689	1,143	427	772	73,190	1,372	4,588,030
52.- TOCATLAN	1,068,476	402,986	32,688	8,763	0	1,457	4,746	51,410	19,052	414	154	279	26,486	497	1,617,406
53.- TOTOLAPAN	2,047,065	772,070	62,625	16,788	0	2,791	9,092	129,939	48,154	793	296	535	50,743	952	3,141,842
54.- TZOMPANITEPEC	1,844,225	695,567	56,420	15,124	0	2,514	8,191	97,049	35,965	482	174	266	45,715	857	2,803,091
55.- XALTOZCOC	2,055,814	775,370	62,893	16,860	0	2,802	9,131	141,868	52,575	796	297	537	50,960	956	3,170,858
56.- XALTOCAN	1,384,940	522,343	42,369	11,358	0	1,888	6,151	61,123	22,652	630	200	362	34,330	644	2,088,896
57.- XICOHTZINCO	1,488,094	561,249	45,525	12,204	0	2,029	6,609	89,016	32,988	576	215	389	36,887	692	2,276,473
58.- YAHOQUEMPCAN	2,564,895	967,375	78,467	21,035	0	3,496	11,392	230,062	85,258	993	371	670	63,579	1,192	4,028,786
59.- ZAACA TELCO	2,990,137	1,127,759	91,477	24,522	0	4,076	13,281	238,582	88,416	1,158	432	782	74,120	1,390	4,656,129
60.- ZITILATEPEC DE T. S.	1,257,335	474,216	38,465	10,311	0	1,714	5,584	65,518	24,280	487	182	329	31,167	584	1,910,173
TOTAL:	119,261,894	44,603,602	3,617,963	969,861	0	161,214	525,256	8,509,665	3,153,585	45,790	17,084	30,909	2,931,496	54,971	182,883,230

GOBIERNO DEL ESTADO DE TLAXCALA															
SECRETARÍA DE MUNICIPIOS Y FINANZAS															
PARTICIPACIONES A MUNICIPIOS JUNIO DE 2019															
MUNICIPIO	FGP	FFM	FOFIR	IEPS	TENENCIA	ISAN COMP	ISAN	FOCO	GASOLINAS	DIV. Y ESP	RIFAS SORT	TENENCIA	NOMINAS	HOSPEDAJE	TOTAL
1.- ACUAMANALA DEM. H.	1,196,467	303,009	32,175	8,499	0	1,434	4,698	56,770	21,038	407	150	270	26,098	483	1,651,505
2.- ATLIZAYANCA	2,137,232	547,474	15,181	15,181	0	2,561	8,393	172,579	63,956	727	267	267	46,618	873	3,047,606
3.- AMAXAC DE GRO.	1,493,102	378,133	40,152	10,606	0	1,789	5,863	80,904	29,982	508	187	337	32,568	610	2,074,743
4.- APETAITLAN DE A. C.	1,916,732	485,419	1,545	13,615	0	2,297	7,527	116,280	43,092	652	240	433	41,809	783	2,680,423
5.- APZACO	7,959,972	2,015,880	214,059	56,541	0	9,538	31,257	553,554	205,141	2,709	995	1,799	173,627	3,252	11,228,336
6.- ATLANGATEPEC	1,555,129	393,842	41,820	11,046	0	1,863	6,107	55,540	20,562	529	194	353	33,921	635	2,121,562
7.- BENITO JUAREZ	1,221,621	309,380	32,852	8,677	0	1,464	4,797	51,376	19,039	416	153	276	26,647	499	1,677,196
8.- CALPUHLAPAN	3,959,004	1,002,631	106,465	28,121	0	4,744	15,546	278,240	103,113	1,347	495	895	86,356	1,618	5,888,575
9.- CHAUTEMPAN	5,273,156	1,335,445	141,805	37,456	0	6,319	20,427	387,099	147,161	1,795	659	1,192	115,021	2,155	7,479,969
10.- CHILTEPEC	2,909,961	736,958	78,255	20,670	0	3,487	11,427	214,049	79,324	990	364	658	63,473	1,189	4,120,805
11.- CUAPAXTLA	1,834,644	464,630	49,337	13,032	0	2,198	7,204	91,713	33,988	624	229	415	40,018	750	2,538,763
12.- CUA XOMILCO	1,380,804	349,693	37,133	9,808	0	1,655	5,422	28,729	28,729	470	173	312	30,119	564	1,922,402
13.- EL CARMEN TEJUEQUITLA	1,892,654	479,321	50,897	13,444	0	2,268	7,432	113,419	42,032	644	237	428	41,283	773	2,644,833
14.- EMILIANO ZAPATA	1,086,738	277,753	29,493	7,790	0	1,314	4,307	43,480	16,117	373	137	248	23,923	448	1,502,131
15.- ESPANITA	1,408,039	356,591	37,865	10,002	0	1,687	5,529	97,335	36,071	479	176	318	30,713	575	1,985,381
16.- HUAMANTLA	6,627,134	1,678,344	178,217	47,074	0	7,941	26,024	539,358	199,880	2,256	829	1,498	144,554	2,708	9,455,815
17.- HUEYOTLAPAN	1,840,300	466,062	49,489	13,072	0	2,205	7,227	98,280	36,422	626	230	416	40,142	752	2,555,222
18.- XTACUXTLA DE M. M.	3,075,962	778,988	82,719	21,849	0	3,666	12,079	204,047	75,617	1,047	385	695	67,094	1,257	4,325,434
19.- XTENO	1,475,473	373,669	39,678	10,481	0	1,768	5,794	55,303	20,495	502	184	333	32,184	603	2,016,467
20.- LA MAGDALENA TLALTELCO	1,928,466	488,391	51,860	13,698	0	2,311	7,573	120,812	44,772	656	241	436	42,065	788	2,702,069
21.- LAZARO CARDENAS	1,210,649	306,601	32,557	8,599	0	1,451	4,754	53,015	19,647	412	151	274	26,407	495	1,665,011
22.- MAZA TECHOCHO DE J. M.	1,487,963	376,832	40,014	10,569	0	1,783	5,843	85,403	31,649	506	186	329	32,456	608	2,074,150
23.- MUÑOZ DE D. A.	1,158,717	293,449	31,160	8,231	0	1,368	4,550	33,497	12,413	394	145	262	25,274	473	1,569,954
24.- NANACAMILPA DEM. A.	2,097,889	531,297	56,416	14,902	0	2,514	8,238	127,136	47,115	714	262	474	45,760	857	2,933,574
25.- NATIVITAS	2,476,279	627,633	66,646	17,604	0	2,970	9,732	199,990	74,089	843	310	560	54,057	1,013	3,533,696
26.- PANOTLA	2,522,960	638,948	67,847	17,921	0	3,023	9,907	169,175	62,694	859	315	570	55,032	1,031	3,550,284
27.- PAPALOTLA DE X.	2,759,976	698,973	74,221	19,605	0	3,307	10,838	177,826	65,900	939	345	624	60,202	1,128	3,873,866
28.- SANCTORUM DEL. C.	1,454,838	368,443	39,123	10,334	0	1,743	5,713	68,514	25,390	495	182	329	31,734	594	2,007,432
29.- SAN DOMINGO TEXCOC	1,280,311	324,243	34,430	9,034	0	1,534	5,028	55,916	20,722	436	160	289	27,927	523	1,760,613
30.- SAN FCO. TELANOHCAN	1,586,234	401,719	42,657	11,267	0	1,901	6,229	73,994	27,421	540	198	359	34,600	648	2,187,766
31.- SAN JERONIMO ZACUALPAN	1,258,269	318,661	33,837	8,938	0	1,508	4,941	31,776	11,776	428	157	284	27,446	514	1,698,535
32.- SAN JOSE TEACALCO	1,287,318	326,018	34,619	9,144	0	1,543	5,055	44,726	16,575	438	161	291	28,080	526	1,754,493
33.- SAN JUAN HUACZINCO	1,289,716	326,625	34,683	9,161	0	1,549	5,064	58,172	18,868	439	161	292	28,132	527	1,776,076
34.- SAN LORENZO AYOACOMANTLA	1,151,176	291,540	30,957	8,177	0	1,379	4,520	50,916	18,669	392	144	260	25,110	470	1,583,914
35.- SAN LUCAS TEXCOCO	1,102,398	279,186	29,646	7,831	0	1,321	4,329	48,770	18,074	375	138	249	24,046	450	1,516,813
36.- SAN PABLO DEL MONTE	4,815,739	1,219,602	129,505	34,207	0	5,771	18,911	387,072	147,150	1,639	602	1,088	105,043	1,968	6,878,296
37.- SANTA ANA NOPALUCAN	1,381,441	349,855	37,150	9,813	0	1,695	5,425	88,631	32,846	470	173	312	30,133	564	1,938,467
38.- SANTA APOLONIA TEACALCO	1,140,580	288,856	30,672	8,102	0	1,367	4,479	84,952	31,482	388	143	258	24,879	466	1,616,623
39.- SANTA CATARINA AYOACOMANTLA	1,414,528	358,234	38,039	10,048	0	1,695	5,555	66,821	24,763	481	177	320	30,854	578	1,952,094
40.- SANTA CRUZ QUILEHTLA	1,263,640	320,021	33,982	8,976	0	1,514	4,962	80,067	29,672	430	158	286	27,563	516	1,771,796
41.- SANTA CRUZ TLAXCALA	1,979,393	501,288	53,230	14,060	0	2,372	7,773	132,579	49,132	674	247	447	43,175	809	2,785,178
42.- SANTA ISABEL XLOXOTLA	1,153,758	292,193	31,027	8,195	0	1,383	4,531	50,165	18,591	383	144	261	25,166	471	1,586,277
43.- TEANANINGO	1,635,741	414,257	43,988	11,619	0	1,960	6,423	93,166	34,526	557	205	370	35,680	608	2,279,159
44.- TELOCHOLCO	2,205,558	558,565	59,312	15,666	0	2,643	8,661	142,360	52,757	751	276	499	48,109	901	3,096,058
45.- TEPETITLA DE LA RIZABAL	1,995,335	505,325	53,658	14,173	0	2,391	7,835	124,285	46,059	679	249	451	43,523	815	2,794,780
46.- TEPERANCO	1,534,117	388,520	41,255	10,897	0	1,838	6,024	83,343	30,886	522	192	347	33,463	627	2,132,032
47.- TEPERIMATE	1,743,647	441,585	46,890	12,385	0	2,089	6,847	139,999	59,583	593	218	394	38,033	712	2,485,276
48.- TETLA DE LA SOLIDARIDAD	2,810,961	711,886	75,592	19,967	0	3,368	11,038	194,647	72,134	957	351	635	61,314	1,149	3,964,000
49.- TETLATLALHUCA	1,600,078	405,225	43,029	11,366	0	1,917	6,283	79,232	29,362	545	200	362	34,902	654	2,213,154
50.- TLAXCALA	9,194,930	2,328,647	247,270	65,313	0	11,018	36,107	644,213	238,738	3,129	1,150	2,078	200,564	3,575	12,976,915
51.- TLAXCO	3,958,959	850,668	90,329	23,859	0	4,025	13,190	226,023	83,762	1,143	420	759	73,262	1,372	4,727,776
52.- TOLCATELAN	1,215,520	307,834	32,688	8,634	0	1,457	4,773	50,847	18,843	414	152	275	26,514	487	1,668,446
53.- TOTOLAC	2,328,781	589,772	62,625	16,542	0	2,791	9,145	128,516	47,627	793	291	526	50,797	952	3,239,157
54.- TZOMANTPEC	2,098,027	531,332	56,420	14,903	0	2,514	8,239	95,987	35,572	714	262	474	45,763	857	2,891,063
55.- XALTOC	2,338,734	599,292	62,893	16,612	0	2,802	9,187	140,315	51,999	796	292	529	51,014	956	3,268,418
56.- XALTOCAN	1,575,535	399,010	42,369	11,191	0	1,868	6,187	60,454	22,404	536	197	356	34,366	644	2,155,137
57.- XCOXIZNCO	1,692,885	428,729	45,525	12,025	0	2,029	6,648	88,041	32,627	576	212	383	36,926	692	2,347,296
58.- ZACATELCO	2,917,875	738,962	78,467	20,726	0	3,496	11,458	227,543	87,425	993	365	660	63,646	1,390	4,149,708
59.- ZACATELCO	3,401,638	861,476	91,477	24,162	0	4,076	13,358	235,970	84,325	848	425	769	74,198	1,390	4,797,544
60.- ZITLALTEPEC DE T. S. S.	1,430,369	362,246	38,465	10,160	0	1,714	5,617	64,801	24,015	487	179	323	31,200	584	1,970,160
TOTAL:	134,837,051	34,071,968	3,617,963	955,636	0	161,214	528,303	8,416,485	3,119,054	45,790	16,821	30,409	2,934,588	54,971	188,490,252

CUARTO. De conformidad con el numeral 5, fracción I inciso c) de los lineamientos para la publicación de la información a que se refiere el artículo 6 de la LCF, se da a conocer la fórmula utilizada para determinar el Fondo Estatal Participable, tal como lo establece el artículo 504, 504-A y 504-B del Código Financiero para el Estado de Tlaxcala y sus Municipios, cuya metodología se menciona a continuación:

I. El Fondo de Garantía estará constituido por los ingresos participables establecidos en el artículo 503 del Código Financiero para el Estado de Tlaxcala y sus Municipios, determinados sólo para efectos de referencia, con base en la Ley de Ingresos del Estado para el Ejercicio Fiscal de que se trate.

La distribución por municipio, se realizará con base en el coeficiente efectivo del ejercicio inmediato anterior.

El coeficiente efectivo será el resultado de dividir el monto de las participaciones que le haya correspondido al municipio, entre el total de las participaciones entregadas a todos los municipios.

$$CE = \frac{TFEPM_n}{\sum TFEPM_n}$$

$$FG = CE * FEPLIET$$

Donde:

CE: Coeficiente Efectivo de Distribución.

TFEPM: Total del Fondo Estatal Participable Municipal del ejercicio inmediato anterior.

FG: Fondo de Garantía

FEPLIET: Fondo Estatal Participable base Ley de Ingresos del Estado de Tlaxcala del ejercicio de que se trate.

II. Adicionalmente se asignará a los Municipios, la diferencia que resulte de restar al Fondo Estatal Participable observado, el Fondo de Garantía de la siguiente forma:

- a) **Fondo Poblacional.** El Fondo de Población se constituirá con un monto igual al 20% de la citada diferencia y se distribuirá entre los municipios del Estado con base al número de habitantes, de acuerdo a la última información oficial que dé a conocer el Instituto Nacional de Estadística y Geografía.

$$CD = \frac{PM_n}{\sum PM} * 100$$

$$FP = CD * ((FEP - FG) * 20\%)$$

En donde:

CD= Coeficiente de Distribución.

PMn= Población del Municipio n.

$\Sigma PM =$ Sumatoria de la Población Municipal.

FP= Fondo Poblacional

FEP= Fondo Estatal Participable

FG= Fondo de Garantía

- b) Fondo Recaudatorio Predial:** El Fondo Recaudatorio se constituirá con un monto igual al 25% de dicha diferencia y se distribuirá entre los municipios del Estado con base a la dinámica de la recaudación del Impuesto Predial, correspondiente al ejercicio fiscal inmediato anterior al de la entrega del Fondo Estatal Participable.

La dinámica de recaudación del Impuesto Predial, será el resultado de multiplicar el coeficiente de crecimiento del Impuesto Predial de cada Municipio por el importe a que hace referencia el párrafo anterior.

Para la obtención del crecimiento del Impuesto Predial en primer lugar se dividirá el monto de la recaudación del Impuesto Predial correspondiente al año inmediato anterior al de la entrega del Fondo Estatal Participable sobre el monto recaudado de dicho impuesto correspondiente al ejercicio inmediato anterior de este último.

El coeficiente derivado del párrafo anterior, se dividirá entre la sumatoria de coeficientes de todos los municipios determinado con base a dicho párrafo.

$$DCMn = \frac{RIPM\ t}{RIPM\ t-1}$$

$$FD = \frac{DCMn}{\Sigma DCM} * 100$$

$$FRIP = FD ((FEP-FG) * 25\%)$$

En donde:

DCMn= Dinámica de Crecimiento del Municipio n.

RIPM t= Recaudación del Impuesto Predial del Municipio validado en el ejercicio anterior

RIPM t-1= Recaudación del Impuesto Predial del Municipio validado en el ejercicio inmediato anterior

FD= Factor de Distribución

$\Sigma DCM=$ Sumatoria Dinámica de Crecimiento Municipal.

FEP= Fondo Estatal Participable

FG= Fondo de Garantía

FRIP= Fondo Recaudatorio Impuesto Predial

- c) **Fondo Recaudatorio Derechos de Agua.** El Fondo Recaudatorio se constituirá con un monto igual al 25% de dicha diferencia y se distribuirá entre los municipios del Estado con base a la dinámica de la recaudación de los Derechos de Agua, correspondiente al ejercicio fiscal inmediato anterior al de la entrega del Fondo Estatal Participable.

La dinámica de recaudación de los Derechos de Agua, será el resultado de multiplicar el coeficiente de crecimiento de los Derechos de Agua de cada Municipio por el importe a que hace referencia el párrafo anterior.

Para la obtención del crecimiento de los derechos de agua en primer lugar se dividirá el monto de la recaudación de los derechos de agua correspondiente al año inmediato anterior al de la entrega del Fondo Estatal Participable sobre el monto recaudado de dicho derecho correspondiente al ejercicio inmediato anterior de este último.

El coeficiente derivado del párrafo anterior, se dividirá entre la sumatoria de coeficientes de todos los municipios determinado con base a dicho párrafo.

$$DCMn = \frac{DA\ t}{DA\ t-1}$$

$$FD = \frac{DCMn}{\sum DCM} * 100$$

$$FRDA = FD ((FEP-FG) * 25\%)$$

En donde:

- DCMn=** Dinámica de Crecimiento del Municipio n.
- DA t=** Derechos de Agua validado en el ejercicio anterior
- DA t-1=** Derechos de Agua validado en el ejercicio inmediato anterior
- FD=** Factor de Distribución
- ∑DCM=** Sumatoria Dinámica de Crecimiento Municipal.
- FEP=** Fondo Estatal Participable
- FG=** Fondo de Garantía
- FRDA=** Fondo Recaudatorio Derechos de Agua

- d) Derogado.
- e) **Fondo de Estabilización a la Recaudación del Impuesto Predial.** Se integrará con un 10% de la diferencia establecida en la fracción II de este artículo, multiplicada por el coeficiente de recaudación determinado con base en el esfuerzo recaudatorio de cada municipio correspondiente al ejercicio inmediato anterior al de la entrega del Fondo Estatal Participable.

El coeficiente de cada Municipio se obtendrá dividiendo su recaudación, entre la sumatoria del total de municipios.

Se entiende por esfuerzo recaudatorio las acciones de carácter administrativo o estratégico que permitan elevar el ingreso por concepto del Impuesto Predial, en el ejercicio inmediato anterior al de la entrega del Fondo Estatal Participable.

$$CRMn = \frac{RIPM\ t}{\sum RIPM\ t}$$

$$FD = \frac{CRMn}{\sum CRMn} * 100$$

$$FERIP = FD ((FEP-FG) * 10\%)$$

En donde:

CRMn= Coeficiente de Recaudación del Municipio n.

RIPM t= Recaudación del Impuesto Predial del Municipio validado en el ejercicio anterior

FD= Factor de Distribución

∑CRMn= Sumatoria Coeficiente de Recaudación Municipal.

FEP= Fondo Estatal Participable

FG= Fondo de Garantía

FERIP= Fondo de Estabilización a la Recaudación del Impuesto Predial

∑RIPM t= Sumatoria Recaudación del Impuesto Predial del Municipio validado en el ejercicio anterior

- f) **Fondo de Estabilización a la Recaudación de los Derechos de Agua.** Se integrará con un 10% de la diferencia establecida en la fracción II de este artículo, multiplicada por el coeficiente de recaudación determinado con base en el esfuerzo recaudatorio de cada Municipio correspondiente al ejercicio inmediato anterior al de la entrega del Fondo Estatal Participable.

El coeficiente de cada Municipio se obtendrá dividiendo su recaudación, entre la sumatoria del total de municipios.

Se entiende por esfuerzo recaudatorio las acciones de carácter administrativo o estratégico que permitan elevar el ingreso por concepto de los Derechos de Agua, en el ejercicio inmediato anterior al de la entrega del Fondo Estatal Participable.

$$CRMn = \frac{RDAM\ t}{\sum RDAMt}$$

$$FD = \frac{CRMn}{\sum CRM} * 100$$

$$FERDA = FD ((FEP-FG) * 10\%)$$

En donde:

- CRMn**= Coeficiente de Recaudación del Municipio n.
- RDAM t**= Recaudación de Derechos de Agua del Municipio validado en el ejercicio anterior
- FD**= Factor de Distribución
- ∑CRMn**= Sumatoria Coeficiente de Recaudación Municipal.
- FEP**= Fondo Estatal Participable
- FG**= Fondo de Garantía
- FERDA**= Fondo de Estabilización a la Recaudación de Derechos de Agua.
- ∑RDAM t**= Sumatoria Recaudación de Derechos de Agua del Municipio validado en el ejercicio anterior

- g) Fondo de Desarrollo Municipal.** El Fondo de Desarrollo Municipal se constituirá con un monto igual al 10% de la misma diferencia y se distribuirá en proporción inversa a las participaciones por habitante que tenga cada Municipio, éstas serán el resultado de la suma de los Fondos a que se refieren las fracciones I y II en sus incisos a), b), c), e) y f) de este artículo en el ejercicio de que se trate.

$$IP = N^{\circ}H / SF$$

$$FD = \frac{IPMn}{\sum IPM} * 100$$

$$FDM = FD ((FEP-FG) * 10\%)$$

En donde:

- IP**= Inversa Población
- SF**= Subtotal Fondos (I,II,III,IV,V,VI)
- N°H**= Número de Habitantes
- IPMn**= Inversa Población Municipio n.
- FD**= Factor de Distribución
- ∑IPM**= Sumatoria Inversa Población Municipios.
- FEP**= Fondo Estatal Participable
- FG**= Fondo Garantía
- FDM**= Fondo de Desarrollo Municipal.

DETERMINACIÓN DEL FONDO ESTATAL PARTICIPABLE A LOS MUNICIPIOS PARA EL EJERCICIO FISCAL 2019 ENERO - JUNIO DE 2019			
PARTICIPACIONES FEDERALES	PRONÓSTICO DE INGRESOS 2019	PORCENTAJE A REPARTIR	FONDO DE GARANTÍA
FONDO GENERAL DE PARTICIPACIONES	3,064,289,763	20.00%	612,857,953
FONDO DE FOMENTO MUNICIPAL	219,707,734	100.00%	219,707,734
FONDO DE FISCALIZACION	144,275,251	20.00%	28,855,050
IMPUESTO ESPECIAL SOBRE PROD. Y SERVICIOS	28,380,169	20.00%	5,676,034
IMPUESTO SOBRE TENENCIA O USO DE VEHÍCULOS	0	20.00%	0
ISAN COMPENSACION	4,836,415	20.00%	967,283
IMPUESTO SOBRE VEHÍCULOS NUEVOS	17,323,964	20.00%	3,464,793
TOTAL FONDO I	3,478,813,295		871,528,846
IMPUESTOS ESTATALES	PRONÓSTICO DE INGRESOS 2019	PORCENTAJE A REPARTIR	FONDO DE GARANTÍA
DIVERSIONES Y ESPECTACULOS PUBLICOS	457,896	60.00%	274,738
LOTERÍAS, RIFAS, SORTEOS Y CONCURSOS	201,268	50.00%	100,634
TENENCIA O USO DE VEHÍCULOS	1,801,827	10.00%	180,183
NÓMINAS	179,973,680	10.00%	17,997,368
HOSPEDAJE	1,649,148	20.00%	329,830
	184,083,819		18,882,752
TOTAL FONDO DE GARANTÍA			890,411,598
***PARTICIPACIONES FEDERALES	INGRESOS REALES 2019	PORCENTAJE A REPARTIR	PARTICIPACIÓN A MUNICIPIOS
FONDO GENERAL DE PARTICIPACIONES	3,391,813,715	20.00%	678,362,743.00
FONDO DE FOMENTO MUNICIPAL	243,021,627	100.00%	243,021,627.00
FONDO DE FISCALIZACION	164,538,152	20.00%	32,907,630.40
IMPUESTO ESPECIAL SOBRE PROD. Y SERVICIOS	31,907,717	20.00%	6,381,543.40
IMPUESTO SOBRE TENENCIA O USO DE VEHÍCULOS	0	20.00%	0.00
ISAN COMPENSACIÓN	4,760,646	20.00%	952,129.20
IMPUESTO SOBRE VEHÍCULOS NUEVOS	16,490,685	20.00%	3,298,137.00
TOTALES	3,852,532,542		964,923,810.00
INCREMENTO PARTICIPACIONES FEDERALES			INCREMENTO
FONDO GENERAL DE PARTICIPACIONES			65,504,790
FONDO DE FOMENTO MUNICIPAL			23,313,893
FONDO DE FISCALIZACION			4,052,580
IMPUESTO ESPECIAL SOBRE PROD. Y SERVICIOS			705,510
IMPUESTO SOBRE TENENCIA O USO DE VEHÍCULOS			0
ISAN COMPENSACIÓN			-15,154
IMPUESTO SOBRE VEHÍCULOS NUEVOS			-166,656
TOTALES			93,394,964
***IMPUESTOS ESTATALES	INGRESOS REALES 2018	PORCENTAJE A REPARTIR	PARTICIPACIÓN A MUNICIPIOS
DIVERSIONES Y ESPECTACULOS PUBLICOS	320,811	60.00%	192,487
LOTERÍAS, RIFAS, SORTEOS Y CONCURSOS	225,643	50.00%	112,822
TENENCIA O USO DE VEHÍCULOS	2,735,153	10.00%	273,515
NÓMINAS	770,339,332	10.00%	77,033,933
HOSPEDAJE	1,439,912	20.00%	287,982
	275,060,851		27,900,739
IMPUESTOS ESTATALES			INCREMENTO ING. PROPIOS
DIVERSIONES Y ESPECTACULOS PUBLICOS			-82,251
LOTERÍAS, RIFAS, SORTEOS Y CONCURSOS			12,188
TENENCIA O USO DE VEHÍCULOS			93,333
NÓMINAS			9,036,565
HOSPEDAJE			-41,847
			9,017,987
RECAUDACIÓN PARA FONDOS II, III, IV, V, VI y VII			102,412,951
TOTAL RECAUDACIÓN ESTATAL PARTICIPABLE			992,824,549
FONDO ESTATAL PARTICIPABLE	PORCENTAJE	PARTICIPACION	
FONDO I: FONDO DE GARANTÍA	IRREDUCTIBLE	890,411,598	
FONDO II: FONDO POBLACIONAL	20%	20,482,590	
FONDO III: FONDO DE INCENTIVO A RECAUDACION DE PREDIAL	25%	25,603,238	
FONDO IV: FONDO DE NIVEL RECAUDACION DE PREDIAL	10%	10,241,295	
FONDO V: FONDO DE INCENTIVO A RECAUDACION DE DERECHOS DE AGUA	25%	25,603,238	
FONDO VI: FONDO DE NIVEL RECAUDACION DE DERECHOS DE AGUA	10%	10,241,295	
FONDO VII: FONDO DE DESARROLLO MUNICIPAL	10%	10,241,295	
TOTAL	100%	992,824,549	



**DETERMINACIÓN DEL FONDO DE GARANTÍA (I)
ENERO - JUNIO DE 2019**



NO.	MUNICIPIO	COEFICIENTE DE PARTICIPACION FONDO DE GARANTÍA	TOTAL FONDO DE GARANTÍA
1.-	ACUAMANALA DE M.H.	0.008893216	7,918,623
2.-	ATLTZAYANCA	0.015885823	14,144,921
3.-	AMAXAC DE GRO.	0.011098076	9,881,855
4.-	APETA TITLAN DE A.C.	0.014246869	12,685,578
5.-	APIZACO	0.059165652	52,681,783
6.-	ATLANGATEPEC	0.011559113	10,292,369
7.-	BENITO JUAREZ	0.009080180	8,085,098
8.-	CALPULALPAN	0.029426864	26,202,021
9.-	CHIAUTEMPAN	0.039194827	34,899,528
10.-	CONTLA DE J.C.	0.021629441	19,259,105
11.-	CUAPIAXTLA	0.013636722	12,142,296
12.-	CUAXOMULCO	0.010263371	9,138,625
13.-	EL CARMEN TEQUEXQUITLA	0.014067902	12,526,223
14.-	EMILIANO ZAPATA	0.008151943	7,258,584
15.-	ESPAÑITA	0.010465807	9,318,876
16.-	HUAMANTLA	0.049258800	43,860,607
17.-	HUEYOTLIPAN	0.013678756	12,179,723
18.-	IXTACUIXTLA	0.022863306	20,357,753
19.-	IXTENCO	0.010967037	9,765,177
20.-	LA MAGDALENA TLALTELULCO	0.014334092	12,763,242
21.-	LAZARO CARDENAS	0.008998627	8,012,482
22.-	MAZA TECOCHCO DE J.M.M.	0.011059876	9,847,842
23.-	MUÑOZ DE D.A.	0.008612622	7,668,778
24.-	NANACAMILPA	0.015593390	13,884,535
25.-	NATIVITAS	0.018420792	16,402,087
26.-	PANOTLA	0.018752902	16,697,801
27.-	PAPALOTLA	0.020514619	18,266,455
28.-	SANCTORUM DE L. C.	0.010813657	9,628,606
29.-	SAN DAMIAN TEXOLOC	0.009516417	8,473,528
30.-	SAN FCO. TETLANOHCAN	0.011790312	10,498,230
31.-	SAN JERONIMO ZACUALPAN	0.009352581	8,327,646
32.-	SAN JOSE TEACALCO	0.009568505	8,519,908
33.-	SAN JUAN HUACTZINCO	0.009586327	8,535,777
34.-	SAN LORENZO AXOCOMANITLA	0.008556589	7,618,886
35.-	SAN LUCAS TECOPILCO	0.008194013	7,296,044
36.-	SAN PABLO DEL MONTE	0.035794891	31,872,186
37.-	SANTA ANA NOPALUCAN	0.010268109	9,142,843
38.-	SANTA APOLONIA TEACALCO	0.008477815	7,548,744
39.-	SANTA CATERINA AYOMETLA	0.010514041	9,361,824
40.-	SANTA CRUZ QUILEHTLA	0.009392502	8,363,193
41.-	SANTA CRUZ TLAXCALA	0.014712621	13,100,288
42.-	SANTA ISABEL XILOXOXTLA	0.008575762	7,635,958
43.-	TENANCINGO	0.012158291	10,825,883
44.-	TEOLOCHOLCO	0.016393688	14,597,130
45.-	TEPETITLA DE LARDIZABAL	0.014831118	13,205,800
46.-	TEPEYANCO	0.011402931	10,153,302
47.-	TERRENATE	0.012960352	11,540,047
48.-	TETLA DE LA SOLIDARIDAD	0.020893585	18,603,890
49.-	TETLATLAHUCA	0.011893215	10,589,857
50.-	TLAXCALA	0.068344964	60,855,148
51.-	TLAXCO	0.024966792	22,230,721
52.-	TOCATLAN	0.009034831	8,044,719
53.-	TOTOLAC	0.017309590	15,412,660
54.-	TZOMPANTEPEC	0.015594415	13,885,448
55.-	XALOZTOC	0.017383568	15,478,531
56.-	XALTOCAN	0.011710788	10,427,421
57.-	XICOHTZINCO	0.012583037	11,204,082
58.-	YAUHQUEMEHCAN	0.021688263	19,311,481
59.-	ZACATELCO	0.025284024	22,513,188
60.-	ZITLALTEPEC DE T.S.S.	0.010631783	9,466,663
TOTAL		100.00000%	890,411,598



DETERMINACIÓN DEL FONDO POBLACIONAL (II)



MONTO DE LA RECAUDACIÓN ESTATAL PARTICIPABLE:

102,412,951

20%

20,482,590

ENERO - JUNIO DE 2019

NO.	MUNICIPIO	HABITANTES INTERCENSAL 2015	% DE DISTRIBUCION	MONTO A DISTRIBUIR	MONTO PARTICIPABLE
1.-	ACUAMANALA DE M. H.	5,925	0.465492%	20,482,590	95,345
2.-	ATLTZAYANCA	17,173	1.349180%	20,482,590	276,347
3.-	AMAXAC DE GRO.	11,144	0.875518%	20,482,590	179,329
4.-	APETATITLAN DE A. C.	15,271	1.199751%	20,482,590	245,740
5.-	APIZACO	78,624	6.177019%	20,482,590	1,265,213
6.-	ATLANGATEPEC	6,597	0.518287%	20,482,590	106,159
7.-	BENITO JUAREZ	6,038	0.474370%	20,482,590	97,163
8.-	CALPULALPAN	48,385	3.801321%	20,482,590	778,609
9.-	CHIAUTEMPAN	70,011	5.500347%	20,482,590	1,126,614
10.-	CONTLA DE J. C.	38,330	3.011360%	20,482,590	616,804
11.-	CUAPAXTLA	15,337	1.204937%	20,482,590	246,802
12.-	CUAXOMULCO	5,272	0.414190%	20,482,590	84,837
13.-	EL CARMEN TEQUEXQUITLA	17,259	1.355937%	20,482,590	277,731
14.-	EMILIANO ZAPATA	4,561	0.358331%	20,482,590	73,395
15.-	ESPAÑITA	8,668	0.680993%	20,482,590	139,485
16.-	HUAMANTLA	92,887	7.297578%	20,482,590	1,494,733
17.-	HUEYOTLIPAN	14,575	1.145071%	20,482,590	234,540
18.-	IXTACUIXTLA DE M. M.	38,324	3.010888%	20,482,590	616,708
19.-	IXTENCO	7,080	0.556233%	20,482,590	113,931
20.-	LA MAGDALENA TLALTELULCO	18,873	1.482739%	20,482,590	303,703
21.-	LAZARO CARDENAS	3,103	0.243784%	20,482,590	49,933
22.-	MAZATECOCHCO DE J. M. M.	10,901	0.856427%	20,482,590	175,418
23.-	MUÑOZ DE D. A.	4,679	0.367601%	20,482,590	75,294
24.-	NANACAMILPA DE M. A.	18,115	1.423188%	20,482,590	291,506
25.-	NATIVITAS	25,053	1.968265%	20,482,590	403,152
26.-	PANOTLA	27,154	2.133328%	20,482,590	436,961
27.-	PAPALOTLA DE X.	30,364	2.385518%	20,482,590	488,616
28.-	SANCTORUM DEL. C.	9,490	0.745573%	20,482,590	152,713
29.-	SAN DAMIAN TEXOLOCO	5,569	0.437523%	20,482,590	89,616
30.-	SAN FCO. TETLANOHCAN	10,910	0.857134%	20,482,590	175,563
31.-	SAN JERONIMO ZACUALPAN	3,767	0.295951%	20,482,590	60,618
32.-	SAN JOSE TEACALCO	5,923	0.465335%	20,482,590	95,313
33.-	SAN JUAN HUACTZINCO	7,511	0.590094%	20,482,590	120,867
34.-	SAN LORENZO AXOCOMANITLA	5,618	0.441373%	20,482,590	90,405
35.-	SAN LUCAS TECOPILOCO	3,131	0.245984%	20,482,590	50,384
36.-	SAN PABLO DEL MONTE	77,242	6.068443%	20,482,590	1,242,974
37.-	SANTA ANA NOPALUCAN	7,773	0.610678%	20,482,590	125,083
38.-	SANTA APOLONIA TEACALCO	4,559	0.358173%	20,482,590	73,363
39.-	SANTA CATARINA AYOMETLA	8,817	0.692699%	20,482,590	141,883
40.-	SANTA CRUZ QUILEHTLA	7,169	0.563226%	20,482,590	115,363
41.-	SANTA CRUZ TLAXCALA	20,242	1.590293%	20,482,590	325,733
42.-	SANTA ISABEL XILOXOTLA	4,992	0.392192%	20,482,590	80,331
43.-	TENANCINGO	12,834	1.008291%	20,482,590	206,524
44.-	TEOLOCHOLCO	24,380	1.915391%	20,482,590	392,322
45.-	TEPETITLA DE LARDIZABAL	21,060	1.654559%	20,482,590	338,896
46.-	TEPEYANCO	12,047	0.946461%	20,482,590	193,860
47.-	TERRENAITE	14,746	1.158505%	20,482,590	237,292
48.-	TETLA DE LA SOLIDARIDAD	32,613	2.562209%	20,482,590	524,807
49.-	TETLATLAHUCA	13,414	1.053858%	20,482,590	215,857
50.-	TLAXCALA	95,051	7.467590%	20,482,590	1,529,556
51.-	TLAXCO	42,536	3.341800%	20,482,590	684,487
52.-	TOCATLÁN	5,843	0.459050%	20,482,590	94,025
53.-	TOTOLAC	21,814	1.713796%	20,482,590	351,030
54.-	TZOMPANTEPEC	16,359	1.285229%	20,482,590	263,248
55.-	XALOZTOC	23,905	1.878073%	20,482,590	384,678
56.-	XALTOCAN	10,263	0.806303%	20,482,590	165,152
57.-	XICOHTZINCO	13,629	1.070749%	20,482,590	219,317
58.-	YAUHQUEMEHCAN	38,296	3.008688%	20,482,590	616,257
59.-	ZACATELCO	42,686	3.353585%	20,482,590	686,901
60.-	ZITLALTEPEC DE T. S. S.	8,955	0.703541%	20,482,590	144,103

TOTAL	1,272,847	100.000000%	0	20,482,590
--------------	------------------	--------------------	----------	-------------------



DETERMINACIÓN DEL FONDO RECAUDATORIO (III)
MONTO DE LA RECAUDACIÓN ESTATAL PARTICIPABLE: 102,412,951 25% 25,603,238
ENERO - JUNIO DE 2019

NO.	MUNICIPIO	PREDIAL DE 2018 (A)	PREDIAL DE 2017 (B)	DINAMICA DE CRECIMIENTO C=(A/B)	FACTOR DE DISTRIBUCIÓN D=C/TOTAL C	PARTICIPACIÓN (D*20)
1.-	ACUAMANALA DE M. H.	794,608	429,589	1.8497	2.6979%	690,755
2.-	ALTIZAYANCA	789,873	976,059	0.8092	1.1803%	302,208
3.-	AMAXAC DE GRO	619,347	596,299	1.0387	1.5150%	387,877
4.-	APETA TITLAN DE A. C.	1,913,253	1,841,193	1.0391	1.5157%	388,059
5.-	APIZACO	25,002,984	20,431,165	1.2238	1.7850%	457,007
6.-	ATLANGATEPEC	388,004	279,455	1.3884	2.0251%	518,500
7.-	BENITO JUAREZ	155,296	121,220	1.2811	1.8686%	478,421
8.-	CALPULALPAN	4,942,914	3,170,932	1.5588	2.2737%	582,131
9.-	CHIAUTEMPAN	3,977,328	4,244,356	0.9371	1.3668%	349,948
10.-	CONTLA DE J. C.	825,878	772,866	1.0686	1.5586%	399,058
11.-	CUAPIXTLA	296,405	374,681	0.7911	1.1539%	295,426
12.-	CUAXOMULCO	289,169	276,101	1.0473	1.5276%	391,118
13.-	EL CARMEN TEQUEXQUITLA	604,479	755,016	0.8006	1.1678%	298,985
14.-	EMILIANO ZAPATA	146,275	87,918	1.6638	2.4267%	621,322
15.-	ESPAÑITA	308,367	336,593	0.9161	1.3363%	342,127
16.-	HUAMANTLA	9,240,919	6,016,547	1.5359	2.2403%	573,578
17.-	HUEYOTLIPAN	317,159	366,079	0.8664	1.2637%	323,539
18.-	IXTACUXTLA DE M. M.	2,284,708	1,698,259	1.3453	1.9623%	502,402
19.-	IXTENCO	113,870	217,124	0.5244	0.7649%	195,851
20.-	LA MAGDALENA TLALTELULCO	995,429	879,132	1.1323	1.6515%	422,844
21.-	LAZARO CARDENAS	54,395	71,873	0.7568	1.1039%	282,630
22.-	MAZA TECOCHCO DE J. M. M.	234,469	228,010	1.0283	1.4999%	384,022
23.-	MUÑOZ DE D. A.	89,517	122,938	0.7281	1.0621%	271,922
24.-	NANACAMILPA DE M. A.	2,285,805	1,241,266	1.8415	2.6860%	687,699
25.-	NA TIVITAS	518,582	436,505	1.1880	1.7328%	443,662
26.-	PANOTLA	2,138,730	1,562,542	1.3688	1.9964%	511,150
27.-	PAPALOTLA DE X.	3,328,291	3,311,690	1.0050	1.4659%	375,326
28.-	SANCTORUM DE L. C.	453,042	445,172	1.0177	1.4844%	380,045
29.-	SAN DAMIAN TEXOLOCO	177,807	117,218	1.5169	2.2125%	566,473
30.-	SAN FCO. TETLANOHCAN	156,361	128,263	1.2191	1.7781%	455,252
31.-	SAN JERONIMO ZACUALPAN	80,906	59,797	1.3530	1.9735%	505,273
32.-	SAN JOSE TEACALCO	97,696	72,137	1.3543	1.9754%	505,758
33.-	SAN JUAN HUACTZINCO	173,488	149,213	1.1627	1.6959%	434,197
34.-	SAN LORENZO AXOCOMANITLA	125,685	124,260	1.0115	1.4753%	377,726
35.-	SAN LUCAS TECOPILCO	209,741	151,056	1.3885	2.0252%	518,525
36.-	SAN PABLO DEL MONTE	1,425,253	1,045,845	1.3628	1.9877%	508,919
37.-	SANTA ANA NOPALUCAN	73,428	114,556	0.6410	0.9349%	239,369
38.-	SANTA APOLONIA TEACALCO	52,662	47,768	1.1025	1.6080%	411,704
39.-	SANTA CATARINA AYOMITLA	134,862	174,253	0.7739	1.1289%	289,024
40.-	SANTA CRUZ QUILEHTLA	107,759	225,926	0.4770	0.6957%	178,120
41.-	SANTA CRUZ TLAXCALA	1,693,348	1,778,009	0.9524	1.3891%	355,661
42.-	SANTA ISABEL XILOXOTLA	567,232	310,287	1.8281	2.6664%	682,687
43.-	TENANINGO	455,295	419,050	1.0865	1.5847%	405,743
44.-	TEOLOCHOLCO	1,370,737	1,039,458	1.3187	1.9234%	492,461
45.-	TEPETITLA DE LARDIZABAL	632,156	545,378	1.1591	1.6907%	432,864
46.-	TEPEYANCO	443,297	446,388	0.9931	1.4485%	370,857
47.-	TERRENA TE	301,747	355,190	0.8495	1.2391%	317,254
48.-	TETLA DE LA SOLIDARIDAD	5,971,738	5,001,754	1.1939	1.7414%	445,864
49.-	TETLA TLAHUCA	115,115	79,123	1.4549	2.1221%	543,317
50.-	TLAXCALA	24,084,752	19,578,223	1.2302	1.7943%	459,402
51.-	TLAXCO	1,722,468	1,437,604	1.1982	1.7476%	447,442
52.-	TOCATLÁN	163,254	167,897	0.9723	1.4182%	363,116
53.-	TOTOLAC	1,891,070	1,735,167	1.0898	1.5896%	406,997
54.-	TZOMPANTEPEC	626,208	692,677	0.9040	1.3186%	337,608
55.-	XALOZTOC	1,846,987	1,735,167	1.0644	1.5526%	397,509
56.-	XALTOCAN	893,361	707,313	1.2630	1.8422%	471,672
57.-	XICOHTZINCO	2,389,490	1,305,279	1.8306	2.6701%	683,638
58.-	YAUHQUEMEHCAN	4,440,369	3,952,264	1.1235	1.6387%	419,563
59.-	ZACA TELCO	1,549,302	1,463,839	1.0584	1.5437%	395,246
60.-	ZITLALTEPEC DE T. S. S.	245,518	280,916	0.8740	1.2748%	326,386
TOTALES		117,328,188	96,731,755	68.5600	100.0000%	25,603,238



DETERMINACIÓN DEL FONDO DE ESTABILIZACIÓN (IV)

MONTO DE LA RECAUDACIÓN ESTATAL PAR

102,412,951

10%

10,241,295

ENERO-JUNIO 2019



NO.	MUNICIPIO	PREDIAL DE 2018 (A)	DINAMICA DE CRECIMIENTO B=(A/TOTAL A)	FACTOR DE DISTRIBUCIÓN C=(B/TOTAL B)	PARTICIPACIÓN D=(C* REC. ESTATAL)
1.-	ACUAMANALA DE M. H.	794,608	0.0068	0.6773%	69,359
2.-	ATLTZAYANCA	789,873	0.0067	0.6732%	68,946
3.-	AMAXAC DE GRO.	619,347	0.0053	0.5279%	54,061
4.-	APETATITLAN DE A. C.	1,913,253	0.0163	1.6307%	167,003
5.-	APIZACO	25,002,984	0.2131	21.3103%	2,182,450
6.-	ATLANGATEPEC	388,004	0.0033	0.3307%	33,868
7.-	BENITO JUAREZ	155,296	0.0013	0.1324%	13,555
8.-	CALPULALPAN	4,942,914	0.0421	4.2129%	431,455
9.-	CHIAUTEMPAN	3,977,328	0.0339	3.3899%	347,171
10.-	CONTLA DE J. C.	825,878	0.0070	0.7039%	72,089
11.-	CUAPIAXTLA	296,405	0.0025	0.2526%	25,872
12.-	CUAXOMULCO	289,169	0.0025	0.2465%	25,241
13.-	EL CARMEN TEQUEXQUITLA	604,479	0.0052	0.5152%	52,764
14.-	EMILIANO ZAPATA	146,275	0.0012	0.1247%	12,768
15.-	ESPAÑITA	308,367	0.0026	0.2628%	26,917
16.-	HUAMANTLA	9,240,919	0.0788	7.8761%	806,618
17.-	HUEYOTLIPAN	317,159	0.0027	0.2703%	27,684
18.-	IXTACUIXTLA DE M. M.	2,284,708	0.0195	1.9473%	199,427
19.-	IXTENCO	113,870	0.0010	0.0971%	9,939
20.-	LA MAGDALENA TLALTELULCO	995,429	0.0085	0.8484%	86,889
21.-	LAZARO CARDENAS	54,395	0.0005	0.0464%	4,748
22.-	MAZATECOCHCO DE J. M. M.	234,469	0.0020	0.1998%	20,466
23.-	MUÑOZ DE D. A.	89,517	0.0008	0.0763%	7,814
24.-	NANACAMILPA DE M. A.	2,285,805	0.0195	1.9482%	199,522
25.-	NATIVITAS	518,582	0.0044	0.4420%	45,266
26.-	PANOTLA	2,138,730	0.0182	1.8229%	186,685
27.-	PAPALOTLA DE X.	3,328,291	0.0284	2.8367%	290,519
28.-	SANCTORUM DE L. C.	453,042	0.0039	0.3861%	39,545
29.-	SAN DAMIAN TEXOLOC	177,807	0.0015	0.1515%	15,520
30.-	SAN FCO. TETLANOHCAN	156,361	0.0013	0.1333%	13,648
31.-	SAN JERONIMO ZACUALPAN	80,906	0.0007	0.0690%	7,062
32.-	SAN JOSE TEACALCO	97,696	0.0008	0.0833%	8,528
33.-	SAN JUAN HUACHTZINCO	173,488	0.0015	0.1479%	15,143
34.-	SAN LORENZO AXOCOMANITLA	125,685	0.0011	0.1071%	10,971
35.-	SAN LUCAS TECOPILCO	209,741	0.0018	0.1788%	18,308
36.-	SAN PABLO DEL MONTE	1,425,253	0.0121	1.2148%	124,407
37.-	SANTA ANA NOPALUCAN	73,428	0.0006	0.0626%	6,409
38.-	SANTA APOLONIA TEACALCO	52,662	0.0004	0.0449%	4,597
39.-	SANTA CATARINA AYOMETLA	134,862	0.0011	0.1149%	11,772
40.-	SANTA CRUZ QUILEHTLA	107,759	0.0009	0.0918%	9,406
41.-	SANTA CRUZ TLAXCALA	1,693,348	0.0144	1.4433%	147,808
42.-	SANTA ISABEL XILOXOTLA	567,232	0.0048	0.4835%	49,512
43.-	TENANCINGO	455,295	0.0039	0.3881%	39,742
44.-	TEOLOCHOLCO	1,370,737	0.0117	1.1683%	119,648
45.-	TEPETITLA DE LARDIZABAL	632,156	0.0054	0.5388%	55,179
46.-	TEPEYANCO	443,297	0.0038	0.3778%	38,694
47.-	TERRENATE	301,747	0.0026	0.2572%	26,339
48.-	TETLA DE LA SOLIDARIDAD	5,971,738	0.0509	5.0898%	521,259
49.-	TETLATLAHUCA	115,115	0.0010	0.0981%	10,048
50.-	TLAXCALA	24,084,752	0.2053	20.5277%	2,102,300
51.-	TLAXCO	1,722,468	0.0147	1.4681%	150,350
52.-	TOCATLÁN	163,254	0.0014	0.1391%	14,250
53.-	TOTOLAC	1,891,070	0.0161	1.6118%	165,067
54.-	TZOMPANTEPEC	626,208	0.0053	0.5337%	54,660
55.-	XALOZTOC	1,846,987	0.0157	1.5742%	161,219
56.-	XALTOCAN	893,361	0.0076	0.7614%	77,979
57.-	XICOHTZINCO	2,389,490	0.0204	2.0366%	208,573
58.-	YAUHQUEMEHCAN	4,440,369	0.0378	3.7846%	387,589
59.-	ZACA TELCO	1,549,302	0.0132	1.3205%	135,235
60.-	ZITLALTEPEC DE T. S. S.	245,518	0.0021	0.2093%	21,431
TOTALES		117,328,188	1.0000	100.0000%	10,241,295



DETERMINACIÓN DEL FONDO RECAUDATORIO (V)



MONTO DE LA RECAUDACIÓN ESTATAL PARTICIPABLE:

102,412,951

25%

25,603,238

ENERO - JUNIO DE 2019

NO.	MUNICIPIO	DERECHOS DE AGUA 2018 (A)	DERECHOS DE AGUA 2017 (B)	DINAMICA DE CRECIMIENTO C=(A/B)	FACTOR DE DISTRIBUCIÓN D=C/TOTAL C	PARTICIPACIÓN (D*20)
1.-	ACUAMANALA DE M. H.	381,588	94,088	4.0557	5.6807%	1,454,455
2.-	ATLTZAYANCA	703,534	362,219	1.9423	2.7206%	696,552
3.-	AMAXAC DE GRO.	640,103	604,125	1.0596	1.4841%	379,982
4.-	APETATITLAN DE A. C.	2,968,309	2,483,346	1.1953	1.6742%	428,659
5.-	APIZACO	36,822,375	30,927,775	1.1906	1.6677%	426,975
6.-	ATLANGATEPEC	704,798	204,751	3.4422	4.8215%	1,234,464
7.-	BENITO JUAREZ	535,500	476,055	1.1249	1.5756%	403,406
8.-	CALPULALPAN	6,359,469	8,126,220	0.7826	1.0962%	280,654
9.-	CHIAUTEMPAN	15,735,207	13,446,658	1.1702	1.6391%	419,660
10.-	CONTLA DE J. C.	1,245,648	939,723	1.3255	1.8567%	475,374
11.-	CUAPIXTLA	777,809	680,250	1.1434	1.6016%	410,057
12.-	CUAXOMULCO	708,621	769,105	0.9214	1.2905%	330,421
13.-	EL CARMEN TEQUEXQUITLA	465,760	713,232	0.6530	0.9147%	234,191
14.-	EMILIANO ZAPATA	207,044	194,768	1.0630	1.4890%	381,228
15.-	ESPAÑITA	1,146,566	999,676	1.1469	1.6065%	411,320
16.-	HUAMANTLA	21,181,913	24,062,118	0.8803	1.2330%	315,697
17.-	HUEYOTLIPAN	738,995	2,175,933	0.3396	0.4757%	121,797
18.-	IXTACUIXTLA DE M. M.	305,658	301,480	1.0139	1.4201%	363,594
19.-	IXTENCO	571,990	1,266,681	0.4516	0.6325%	161,943
20.-	LA MAGDALENA TLALTELULCO	1,137,493	1,029,941	1.1044	1.5470%	396,074
21.-	LAZARO CARDENAS	104,996	190,809	0.5503	0.7708%	197,339
22.-	MAZATECOCHCO DE J. M. M.	699,500	778,713	0.8983	1.2582%	322,144
23.-	MUÑOZ DE D. A.	87,103	136,760	0.6369	0.8921%	228,409
24.-	NANACAMILPA DE M. A.	3,074,889	3,554,946	0.8650	1.2115%	310,196
25.-	NATIVITAS	1,398,762	1,022,015	1.3686	1.9170%	490,825
26.-	PANOTLA	1,952,626	1,462,819	1.3348	1.8697%	478,705
27.-	PAPALOTLA DE X.	1,153,687	977,204	1.1806	1.6537%	423,392
28.-	SANCTORUM DE L. C.	401,207	402,227	0.9975	1.3971%	357,715
29.-	SAN DAMIAN TEXOLOC	596,818	554,791	1.0758	1.5068%	385,791
30.-	SAN FCO. TETLANOHCAN	1,359,732	938,104	1.4494	2.0302%	519,807
31.-	SAN JERONIMO ZACUALPAN	248,852	210,450	1.1825	1.6563%	424,065
32.-	SAN JOSE TEACALCO	571,722	495,498	1.1538	1.6162%	413,793
33.-	SAN JUAN HUACTZINCO	350,645	325,825	1.0762	1.5074%	385,943
34.-	SAN LORENZO AXOCOMANITLA	231,707	196,840	1.1771	1.6488%	422,149
35.-	SAN LUCAS TECOPILCO	564,735	339,435	1.6638	2.3304%	596,661
36.-	SAN PABLO DEL MONTE	6,414,522	5,982,649	1.0722	1.5018%	384,513
37.-	SANTA ANA NOPALUCAN	443,350	374,615	1.1835	1.6577%	424,425
38.-	SANTA APOLONIA TEACALCO	856,400	701,600	1.2206	1.7097%	437,751
39.-	SANTA CATERINA AYOMETLA	297,332	260,484	1.1415	1.5988%	409,355
40.-	SANTA CRUZ QUILIBTLA	188,682	464,592	0.4061	0.5689%	145,646
41.-	SANTA CRUZ TLAXCALA	856,948	542,823	1.5787	2.2113%	566,156
42.-	SANTA ISABEL XILOXOTLA	801,542	801,542	1.0000	1.4007%	358,624
43.-	TENANCINGO	571,926	472,790	1.2097	1.6944%	433,822
44.-	TEOLOCHOLCO	1,218,872	1,507,481	0.8085	1.1325%	289,965
45.-	TEPETITLA DE LARDIZABAL	555,688	506,685	1.0967	1.5362%	393,308
46.-	TEPEYANCO	249,060	284,184	0.8764	1.2276%	314,300
47.-	TERRENATE	652,073	715,567	0.9113	1.2764%	326,803
48.-	TETLA DE LA SOLIDARIDAD	1,995,504	1,546,316	1.2905	1.8076%	462,801
49.-	TETLATLAHUCA	469,751	432,960	1.0850	1.5197%	389,099
50.-	TLAXCALA	42,701,762	41,151,201	1.0377	1.4535%	372,137
51.-	TLAXCO	1,231,491	1,157,244	1.0642	1.4906%	381,633
52.-	TOCATLÁN	291,996	264,151	1.1054	1.5484%	396,428
53.-	TOTOLAC	1,247,814	931,276	1.3399	1.8768%	480,520
54.-	TZOMPANTEPEC	1,181,735	811,949	1.4554	2.0386%	521,953
55.-	XALOZTOC	935,710	1,245,689	0.7512	1.0521%	269,384
56.-	XALTOCAN	1,281,812	444,679	2.8826	4.0376%	1,033,755
57.-	XICOHTZINCO	1,188,112	814,332	1.4590	2.0436%	523,234
58.-	YAUHQUEMIEHCAN	3,392,709	3,143,358	1.0793	1.5118%	387,073
59.-	ZACATELCO	5,507,602	5,092,784	1.0815	1.5148%	387,835
60.-	ZITLALTEPEC DE T. S. S.	93,319	145,960	0.6393	0.8955%	229,285
TOTALES		180,761,073	171,241,491	71.3929	100.0000%	25,603,238



DETERMINACIÓN DEL FONDO DE ESTABILIZACION (VI)



MONTO DE LA RECAUDACIÓN ESTATAL PART 102,412,951 10% 10,241,295

ENERO - JUNIO DE 2019

NO.	MUNICIPIO	DERECHOS DE AGUA 2018 (A)	DINAMICA DE CRECIMIENTO B=(A/TOTAL A)	FACTOR DE DISTRIBUCIÓN C=(B/TOTAL B)	PARTICIPACIÓN D=(C* REC. ESTATAL)
1.-	ACUAMANALA DE M. H.	381,588	0.0021	0.2111%	21,619
2.-	ATLTZAYANCA	703,534	0.0039	0.3892%	39,860
3.-	AMAXAC DE GRO.	640,103	0.0035	0.3541%	36,266
4.-	APETATITLAN DE A. C.	2,968,309	0.0164	1.6421%	168,174
5.-	APIZACO	36,822,375	0.2037	20.3707%	2,086,228
6.-	ATLANGATEPEC	704,798	0.0039	0.3899%	39,931
7.-	BENITO JUAREZ	535,500	0.0030	0.2962%	30,340
8.-	CALPULALPAN	6,359,469	0.0352	3.5182%	360,305
9.-	CHIAUTEMPAN	15,735,207	0.0870	8.7050%	891,502
10.-	CONTLA DE J. C.	1,245,648	0.0069	0.6891%	70,574
11.-	CUAPIAXTLA	777,809	0.0043	0.4303%	44,068
12.-	CUAXOMULCO	708,621	0.0039	0.3920%	40,148
13.-	EL CARMEN TEQUEXQUITLA	465,760	0.0026	0.2577%	26,388
14.-	EMILIANO ZAPATA	207,044	0.0011	0.1145%	11,730
15.-	ESPAÑITA	1,146,566	0.0063	0.6343%	64,960
16.-	HUAMANTLA	21,181,913	0.1172	11.7182%	1,200,094
17.-	HUEYOTLIPAN	738,995	0.0041	0.4088%	41,869
18.-	IXTACUIXTLA DE M. M.	305,658	0.0017	0.1691%	17,318
19.-	IXTENCO	571,990	0.0032	0.3164%	32,407
20.-	LA MAGDALENA TLALTELULCO	1,137,493	0.0063	0.6293%	64,446
21.-	LAZARO CARDENAS	104,996	0.0006	0.0581%	5,949
22.-	MAZA TECOCHCO DE J. M. M.	699,500	0.0039	0.3870%	39,631
23.-	MUÑOZ DE D. A.	87,103	0.0005	0.0482%	4,935
24.-	NANACAMILPA DE M. A.	3,074,889	0.0170	1.7011%	174,213
25.-	NATIVITAS	1,398,762	0.0077	0.7738%	79,249
26.-	PANOTLA	1,952,626	0.0108	1.0802%	110,629
27.-	PAPALOILA DE X.	1,153,687	0.0064	0.6382%	65,364
28.-	SANCTORUM DE L. C.	401,207	0.0022	0.2220%	22,731
29.-	SAN DAMIAN TEXOLOC	596,818	0.0033	0.3302%	33,814
30.-	SAN FCO. TETLANOHCAN	1,359,732	0.0075	0.7522%	77,038
31.-	SAN JERONIMO ZACUALPAN	248,852	0.0014	0.1377%	14,099
32.-	SAN JOSE TEACALCO	571,722	0.0032	0.3163%	32,392
33.-	SAN JUAN HUACTZINCO	350,645	0.0019	0.1940%	19,866
34.-	SAN LORENZO AXOCOMANITLA	231,707	0.0013	0.1282%	13,128
35.-	SAN LUCAS TECOPILCO	564,735	0.0031	0.3124%	31,996
36.-	SAN PABLO DEL MONTE	6,414,522	0.0355	3.5486%	363,425
37.-	SANTA ANA NOPALUCAN	443,350	0.0025	0.2453%	25,119
38.-	SANTA APOLONIA TEACALCO	856,400	0.0047	0.4738%	48,521
39.-	SANTA CATALINA AYOMEILAN	297,332	0.0016	0.1645%	16,846
40.-	SANTA CRUZ QUILEHTLA	188,682	0.0010	0.1044%	10,690
41.-	SANTA CRUZ TLAXCALA	856,948	0.0047	0.4741%	48,552
42.-	SANTA ISABEL XILOXOXTLA	801,542	0.0044	0.4434%	45,413
43.-	TENANCINGO	571,926	0.0032	0.3164%	32,403
44.-	TEOLOCHOLCO	1,218,872	0.0067	0.6743%	69,057
45.-	TEPETITLA DE LARDIZABAL	555,688	0.0031	0.3074%	31,483
46.-	TEPEYANCO	249,060	0.0014	0.1378%	14,111
47.-	TERRENA TE	652,073	0.0036	0.3607%	36,944
48.-	TETLA DE LA SOLIDARIDAD	1,995,504	0.0110	1.1039%	113,058
49.-	TETLA TLAHUCA	469,751	0.0026	0.2599%	26,614
50.-	TLAXCALA	42,701,762	0.2362	23.6233%	2,419,334
51.-	TLAXCO	1,231,491	0.0068	0.6813%	69,772
52.-	TOCATLÁN	291,996	0.0016	0.1615%	16,543
53.-	TOTOLAC	1,247,814	0.0069	0.6903%	70,697
54.-	TZOMPANTEPEC	1,181,735	0.0065	0.6538%	66,953
55.-	XALOZTOC	935,710	0.0052	0.5177%	53,014
56.-	XALTOCAN	1,281,812	0.0071	0.7091%	72,623
57.-	XICOHTZINCO	1,188,112	0.0066	0.6573%	67,314
58.-	YAUHQUEMEHCAN	3,392,709	0.0188	1.8769%	192,219
59.-	ZACATELCO	5,507,602	0.0305	3.0469%	312,042
60.-	ZITLALTEPEC DE T. S. S.	93,319	0.0005	0.0516%	5,287
TOTALES		180,761,073	1.0000	100.0000%	10,241,295



DETERMINACIÓN DE FONDO DESARROLLO MUNICIPAL (VII)

10,241,295




10%

102,412,951




MONTO DE LA RECAUDACIÓN ESTATAL PARTICIPABLE:




NO.	MUNICIPIO	NUMERO HABITANTES (A)	PARTICIPACION FONDO I (B)	PARTICIPACION FONDO II (20%) (C)	PARTICIPACION FONDO III (25%) (D)	PARTICIPACION FONDO IV (10%) (E)	PARTICIPACION FONDO V (25%) (F)	PARTICIPACION FONDO VI (10%) (G)	SUBTOTAL FONDOS I+II+IV+V+VI (H)	INVERSA POBLACION I=AH	FACTOR DE DISTRIBUCION J=I/TOTAL I	PARTICIPACION
1.-	ACUAMANALA DE M. H.	5,925	7,918,623	95,345	690,755	69,359	1,454,455	21,619	10,250,156	0.0006	0.0088	89,961
2.-	ATLTZAYANCA	17,173	14,144,921	276,347	302,208	88,946	696,552	39,860	15,528,834	0.0011	0.0168	172,110
3.-	AMAXAC DE GRO.	11,144	9,881,855	179,329	379,882	54,061	379,982	36,266	10,919,370	0.0010	0.0155	158,833
4.-	APETATILAN DE A. C.	15,271	12,685,573	245,740	388,059	187,003	428,659	185,174	14,083,213	0.0011	0.0165	168,758
5.-	APIZACO	78,624	52,681,783	1,265,213	457,007	2,182,450	426,975	2,086,228	59,099,657	0.0013	0.0202	207,046
6.-	ATLANGATEPEC	6,597	10,282,369	106,159	33,868	1,234,464	39,931	39,931	12,225,290	0.0005	0.0082	83,982
7.-	BENITO JUAREZ	6,038	8,085,098	97,163	478,421	13,555	403,406	30,340	9,107,983	0.0007	0.0101	103,174
8.-	CALPULALPAN	48,385	26,202,021	778,609	582,131	431,455	280,654	360,305	28,635,176	0.0017	0.0257	282,971
9.-	CHIAUTEMPAN	70,011	34,899,528	1,126,614	349,948	347,171	419,660	891,502	38,034,424	0.0018	0.0279	285,519
10.-	CHONTLA DE J. C.	38,330	19,259,105	616,804	399,058	475,374	72,089	70,574	20,893,004	0.0018	0.0279	285,519
11.-	CUAPAXTLA	15,337	12,142,286	246,802	295,426	25,872	410,057	44,068	13,164,521	0.0012	0.0177	181,315
12.-	CUAXOMULCO	84,572	9,138,625	84,837	391,118	25,241	330,421	40,148	10,010,390	0.0005	0.0080	81,964
13.-	EL CARMEN TEQUEXQUITLA	17,259	12,526,223	277,731	298,985	52,764	381,228	26,388	13,416,282	0.0013	0.0195	200,208
14.-	EMILIANO ZAPATA	4,561	7,258,594	73,395	621,322	12,768	73,395	11,730	8,359,028	0.0005	0.0083	84,918
15.-	ESPAÑITA	8,668	9,318,876	139,485	342,127	26,917	411,320	64,960	10,303,685	0.0008	0.0128	130,925
16.-	HUAMANTLA	92,887	43,860,607	1,494,733	573,678	866,618	315,897	1,200,094	48,251,328	0.0019	0.0293	299,601
17.-	HUEYOTLIPAN	14,575	12,179,723	234,540	323,539	27,664	121,787	41,869	12,929,152	0.0011	0.0171	175,443
18.-	IXTACUIXTLA DE M. M.	38,324	20,357,753	616,708	205,402	199,427	383,594	17,318	22,057,201	0.0017	0.0264	270,407
19.-	IXTENO	7,080	9,765,177	113,931	195,851	9,939	181,943	32,407	10,279,248	0.0007	0.0105	107,194
20.-	LA MAGDALENA TLALTELUCO	3,103	12,763,242	303,703	282,630	86,889	396,074	64,446	14,037,198	0.0013	0.0204	209,246
21.-	LAZARO CARDENAS	18,873	8,012,482	49,933	197,339	4,748	197,339	5,949	8,553,081	0.0004	0.0055	56,462
22.-	MAZATECO DE J. M. M.	10,901	9,847,842	175,418	384,022	20,466	322,144	39,631	10,789,523	0.0010	0.0154	157,239
23.-	MUÑOZ DE D. A.	4,679	7,668,778	75,294	271,922	7,814	228,409	4,935	8,257,152	0.0006	0.0086	88,100
24.-	NANACAMILPA DE M. A.	18,115	13,884,535	291,506	687,689	199,522	310,196	174,213	15,547,671	0.0012	0.0177	181,330
25.-	NATIVITAS	25,053	16,402,087	403,152	443,062	45,266	490,825	79,249	17,864,240	0.0014	0.0213	218,259
26.-	PANOTLA	27,164	16,697,801	493,961	186,685	478,705	182,931	10,629	18,421,931	0.0015	0.0224	229,401
27.-	PAPALOTLA DE X.	30,364	18,266,455	488,616	290,519	423,392	375,326	65,364	19,909,672	0.0015	0.0232	237,352
28.-	SANCOTLUM DE L. C.	28,940	9,628,606	152,713	380,045	39,545	357,715	27,731	10,581,354	0.0009	0.0136	139,580
29.-	SAN DAMIAN TEXLOCO	5,569	8,473,528	89,616	566,473	15,520	385,791	33,814	9,564,742	0.0006	0.0088	90,615
30.-	SAN FCO. TETLAHOACAN	10,910	10,498,230	175,563	455,252	519,807	19,870	77,038	11,739,538	0.0009	0.0141	144,634
31.-	SAN JERONIMO ZACUALPAN	3,767	8,327,646	60,618	505,273	7,062	424,065	14,099	9,338,763	0.0004	0.0064	62,777
32.-	SAN JOSE TEACALCO	5,923	8,519,908	95,313	505,758	8,528	413,793	32,392	9,575,691	0.0006	0.0094	96,265
33.-	SAN JUAN HUATZINCO	7,511	8,535,777	120,867	434,197	15,143	385,943	19,866	9,511,793	0.0008	0.0120	122,895
34.-	SAN LORENZO AXCOXOMANITLA	5,618	7,618,886	90,405	377,726	10,971	422,149	13,128	8,533,263	0.0007	0.0100	102,462
35.-	SAN LUCAS TECOPILCO	3,131	7,296,044	50,384	18,308	596,661	56,666	31,996	8,511,918	0.0004	0.0056	57,247
36.-	SAN PABLO DEL MONTE	77,242	31,872,196	1,242,974	508,919	124,407	384,513	363,425	34,496,424	0.0022	0.0340	348,479
37.-	SANTANA NOPALUCAN	7,773	9,142,843	125,083	239,369	6,409	424,425	25,119	9,963,248	0.0008	0.0119	121,419
38.-	SANTA APOLONIA TEACALCO	4,559	7,548,744	73,363	411,704	4,597	437,751	48,521	8,524,679	0.0005	0.0081	83,232
39.-	SANTA CATERINA AYOMETLA	8,817	9,361,824	141,883	289,024	11,772	409,355	16,846	10,230,704	0.0009	0.0131	134,126
40.-	SANTA CRUZ QUILEHTLA	7,169	8,363,193	115,363	178,120	9,406	145,646	10,690	8,822,418	0.0008	0.0123	126,484
41.-	SANTA CRUZ TLAXCALA	20,242	13,100,288	323,733	355,661	147,808	566,156	48,552	14,544,199	0.0014	0.0211	216,601
42.-	SANTA ISABEL XILOXOTLA	4,992	7,635,958	80,331	682,687	49,572	356,624	45,413	8,552,525	0.0006	0.0086	87,762
43.-	TENANCIINGO	12,834	10,825,883	206,524	402,743	39,742	433,822	32,403	11,944,117	0.0011	0.0163	187,227
44.-	TEOCHOLCO	24,380	14,587,130	392,322	492,461	119,648	289,965	69,057	15,960,583	0.0015	0.0232	237,729
45.-	PETITLA DE LARDIZABAL	12,047	13,205,800	338,896	432,864	55,179	393,308	31,483	14,457,530	0.0015	0.0221	226,705
46.-	TEPEYANCO	12,047	10,153,302	193,860	370,857	38,694	314,300	14,111	11,085,124	0.0011	0.0165	169,136
47.-	TERRENATE	14,746	11,540,047	237,292	317,254	26,339	326,803	36,944	12,484,679	0.0012	0.0179	183,821
48.-	TETLA DE LA SOLIDARIDAD	32,613	18,603,890	524,807	445,864	521,259	462,801	113,058	20,671,679	0.0016	0.0240	245,535
49.-	TETLATLAHUCA	13,414	10,589,857	215,857	543,317	10,048	398,099	26,614	11,774,793	0.0011	0.0173	177,297
50.-	TLAXCALA	95,051	60,855,148	1,529,556	459,402	2,102,300	372,137	2,419,334	67,737,878	0.0014	0.0213	216,365
51.-	TLAXCO	42,536	22,230,721	684,487	447,442	150,350	381,633	69,772	23,964,405	0.0018	0.0270	276,241
52.-	TOTATLAN	5,814	8,044,719	94,025	363,116	14,250	396,428	10,842	8,929,081	0.0007	0.0099	101,842
53.-	TOTOLAC	21,843	15,412,660	351,030	406,997	185,067	480,520	70,697	16,886,970	0.0013	0.0196	201,039
54.-	ZOMPANTEPEC	16,359	13,865,448	263,248	337,608	521,963	66,953	66,953	15,129,870	0.0011	0.0164	168,275
55.-	XALOXOTOC	23,905	15,478,531	384,678	397,500	161,219	269,334	53,014	16,744,335	0.0014	0.0217	222,187
56.-	XALTAPAN	10,263	10,427,421	165,152	471,672	77,979	1,033,755	72,623	12,248,601	0.0008	0.0127	130,402
57.-	XICOXTZINCO	13,639	11,204,082	198,317	683,638	208,573	523,234	67,314	12,906,158	0.0011	0.0160	164,348
58.-	YAUHQUEMEHCAN	35,266	19,311,481	618,257	419,563	387,566	387,073	192,219	21,314,182	0.0018	0.0273	279,629
59.-	ZACATELCO	42,686	22,513,188	686,901	387,835	135,235	387,835	312,407	24,430,446	0.0017	0.0266	271,927
60.-	ZITLALTEPEC DE T. S. S.	8,965	144,103	328,386	21,431	229,285	229,285	5,287	10,193,155	0.0009	0.0134	136,727
TOTAL		1,272,847	890,411,598	20,482,590	25,603,238	10,241,295	25,603,238	10,241,295	982,583,254	0.0658	100.0000%	10,241,295




TOTAL DE PARTICIPACIONES A MUNICIPIOS										
ENERO - JUNIO DE 2019										
NO.	MUNICIPIO	PARTICIPACION FONDO I (A)	PARTICIPACION FONDO II (B)	PARTICIPACION FONDO III (C)	PARTICIPACION FONDO IV (D)	PARTICIPACION FONDO V (E)	PARTICIPACION FONDO VI (F)	PARTICIPACION FONDO VII (F)	PARTICIPACION EN INCREMENTOS E-B-C-D-E-F	TOTAL DE PARTICIPACIONES
1.-	ACUAMANALA DE M. H.	7,918,623	95,345	690,755	68,359	1,454,455	21,619	89,861	2,421,495	10,340,118
2.-	ATLIZAYANCA	14,144,921	276,347	302,208	68,946	696,552	38,860	172,110	1,556,022	15,700,943
3.-	AMA-XAC DE GRO.	9,881,855	179,329	387,877	54,061	379,982	36,266	156,833	1,196,348	11,078,203
4.-	APETITLAN DE A. C.	12,685,578	245,740	388,059	187,000	168,174	168,758	207,046	1,566,392	14,201,970
5.-	ARZACAO	52,681,783	1,265,213	457,007	2,182,450	426,975	2,086,228	6,624,921	6,624,921	59,306,703
6.-	ATLANGATEPEC	10,292,369	106,189	518,500	33,868	1,234,464	38,931	83,982	2,016,903	12,309,272
7.-	BENITO JUAREZ	8,085,098	97,163	478,421	13,555	403,406	30,340	103,174	1,126,059	9,211,156
8.-	CALULLALPAN	26,202,021	778,609	562,121	431,455	280,854	360,305	282,871	2,698,126	28,898,147
9.-	CHALTEPAN	34,899,528	1,126,614	349,948	347,171	419,660	891,502	286,475	3,421,371	38,320,899
10.-	CONTLA DE J. C.	19,259,105	616,804	399,058	72,089	475,374	70,574	285,519	1,919,419	21,178,524
11.-	CUAXOXTLA	12,142,296	246,802	295,426	25,872	410,057	44,068	181,315	1,203,540	13,345,836
12.-	CUAXQUILCO	9,138,825	84,837	391,118	25,241	330,421	40,148	81,964	953,729	10,082,354
13.-	EL CARMEN TEQUEQUILTA	12,528,223	277,731	298,985	52,764	234,181	26,388	200,208	1,080,267	13,616,480
14.-	EMILIANO ZAPATA	7,258,594	73,395	621,322	12,768	381,228	11,730	84,918	1,185,362	8,443,946
15.-	ESPANITA	9,318,876	139,485	342,127	26,917	411,320	64,960	130,525	1,115,734	10,434,610
16.-	HUAMANTLA	43,860,607	1,484,733	573,578	806,618	315,697	1,200,084	289,601	4,690,320	48,550,927
17.-	HUEYOTLIPAN	12,179,723	234,540	323,539	27,684	121,797	41,869	175,443	924,872	13,104,595
18.-	IXTACUILTIA DE M. M.	20,357,753	616,708	198,427	198,427	363,594	17,318	270,407	1,969,855	22,327,608
19.-	IXTECO	9,765,177	113,931	195,851	8,939	161,843	32,407	107,194	621,265	10,386,441
20.-	LA MAGDALENA TLALTELUCCO	12,763,242	303,703	422,844	66,889	396,074	64,446	209,246	1,483,203	14,246,445
21.-	LAZARO CARDENAS	8,012,482	49,933	282,630	4,748	197,339	5,949	56,462	597,061	8,609,543
22.-	MAZATECOCHO DE J. M. M.	9,847,842	175,418	384,022	20,468	322,144	39,631	157,239	1,098,921	10,946,763
23.-	MUNOZ DE D. A.	7,666,778	75,294	271,922	7,814	226,409	4,935	86,180	676,564	8,343,542
24.-	NAHUACAMILPA DE M. A.	13,884,535	291,506	687,699	198,522	310,186	174,213	181,330	1,844,466	15,729,001
25.-	NATIVITAS	16,402,887	436,951	443,682	45,268	490,825	79,249	218,259	1,680,413	18,082,500
26.-	PANOTLA	16,697,801	406,181	511,150	186,685	478,705	110,628	229,401	1,853,551	18,651,333
27.-	PAPALOTLA DE X.	18,266,455	488,616	375,326	290,319	423,392	65,364	1,890,968	1,092,328	20,147,023
28.-	SANCTORUM DEL C.	9,628,608	152,713	380,045	39,345	357,715	22,731	139,580	1,092,328	10,720,934
29.-	SAN DAMIAN TEXCOCO	8,473,528	89,616	566,473	15,520	385,719	33,814	90,615	1,181,829	9,655,357
30.-	SAN FCO. TETLANOHCAN	10,498,230	175,563	455,252	13,646	519,807	77,038	144,634	1,385,942	11,884,172
31.-	SAN JERONIMO ZACUALPAN	8,327,646	60,618	505,273	7,062	424,065	14,098	62,777	1,073,894	9,401,540
32.-	SAN JOSE TEACALCO	8,519,908	95,313	505,758	5,528	413,793	32,382	96,265	1,152,048	9,671,956
33.-	SAN JUAN HUACZINCO	8,535,777	120,867	434,197	15,143	386,943	19,686	122,893	1,096,911	9,634,688
34.-	SAN LORENZO ACOXOMANITLA	7,618,886	90,405	377,726	10,971	422,149	13,128	102,482	1,016,840	8,635,726
35.-	SAN LUCAS TECOPILOCO	7,296,044	50,384	518,525	16,308	596,961	31,996	57,247	1,273,121	8,569,165
36.-	SAN PABLO DEL MONTE	31,872,186	1,242,974	508,919	124,407	384,513	363,425	348,479	2,972,717	34,844,903
37.-	SANTA ANA NOPALUCAN	9,142,843	125,083	239,369	6,409	424,425	25,119	121,419	941,824	10,084,667
38.-	SANTA APOLONIA TEACALCO	7,548,744	73,363	411,704	4,597	437,751	48,521	83,232	1,059,167	8,607,911
39.-	SANTA CATARINA AYOMETLAN	9,361,624	141,883	289,024	11,772	408,355	16,846	134,126	1,003,005	10,364,830
40.-	SANTA CRUZ GUILBERTA	8,363,193	115,393	178,120	9,408	145,646	10,690	126,484	865,689	9,448,862
41.-	SANTA CRUZ TLAXCALA	13,100,288	325,733	355,661	147,808	566,156	48,552	216,601	1,660,512	14,760,800
42.-	SANTA ISABEL XILOXOXTLA	7,635,958	80,331	682,687	49,512	358,624	45,413	87,762	1,304,329	8,940,287
43.-	TEVANGINGO	10,825,883	206,524	405,743	38,742	433,822	32,403	167,227	1,285,461	12,111,344
44.-	TECUILCOLOCO	14,597,130	392,322	492,461	118,648	288,965	68,057	237,729	1,601,182	16,198,312
45.-	TEPETITLA DE LA ROZAS BAL	13,205,800	338,856	432,864	55,179	393,308	31,493	226,705	1,478,436	14,684,236
46.-	TEPEYANCO	10,153,302	193,860	370,887	38,694	314,300	14,111	189,136	1,100,958	11,254,260
47.-	TERRENTATE	11,540,047	237,292	317,254	26,339	326,803	36,944	183,821	1,128,452	12,668,499
48.-	TETLA DE LA SOLIDARIDAD	18,603,890	524,807	445,864	521,259	462,801	113,058	245,535	2,313,323	20,917,214
49.-	TETLATLANHUCA	10,589,857	215,857	543,317	10,048	388,069	26,614	177,287	1,362,233	11,952,080
50.-	TLAXCALA	60,855,148	1,529,556	459,402	2,102,300	372,137	2,419,334	218,358	7,101,114	67,956,263
51.-	TLAXCO	22,230,721	684,487	447,442	150,350	381,633	68,772	276,241	2,009,924	24,240,646
52.-	TOTOLAN	8,044,719	94,025	363,116	14,250	386,428	16,543	101,842	886,205	9,030,923
53.-	TOTOLAZ	15,412,660	351,030	406,987	169,067	460,520	70,697	201,039	1,675,349	17,088,009
54.-	TZOMPANTEPEC	13,885,448	263,248	337,608	54,860	521,953	66,563	168,275	1,412,696	15,298,144
55.-	XALCOTOC	15,476,531	384,678	397,509	181,219	269,384	53,014	222,187	1,487,991	16,966,522
56.-	XALTOCAN	10,427,421	165,152	471,672	77,979	1,033,755	72,623	130,402	1,951,583	12,379,004
57.-	XICOCHINGO	11,204,082	219,317	683,638	208,573	523,234	67,314	164,348	1,866,424	13,070,506
58.-	YAUQUINECAN	19,311,481	616,257	419,563	387,589	387,073	192,219	279,629	2,282,331	21,593,811
59.-	ZACATECO	22,513,166	686,901	395,246	133,234	387,635	312,042	271,927	2,189,165	24,702,379
60.-	ZITLALTEPEC DET. S. S.	9,466,663	144,103	326,386	21,431	229,285	5,287	136,727	863,219	10,329,862
TOTAL:		890,411,598	20,482,590	25,603,238	10,241,295	25,603,238	10,241,295	10,241,295	102,412,951	992,824,549



 		CONCILIACION DE PARTICIPACIONES A MUNICIPIOS ENERO - JUNIO 2019						
NO.	MUNICIPIO	TOTAL DE PARTICIPACIONES FORMULA	TOTAL DE PARTICIPACIONES CALENDARIO	AJUSTE TRIM. ENE-JUN 19	1ER AJUSTE TRIM. ENE-MAR 19	2DO AJUSTE DE ABR-JUN 2019	%	
1.-	ACUAMANALA DE M. H.	10,340,118	7,918,623	2,421,495	988,671	1,432,824	30.58%	
2.-	ATLTZAYANCA	15,700,943	14,144,921	1,556,022	2,955,530	-1,399,507	11.00%	
3.-	AMAXAC DE GRO.	11,078,203	9,881,855	1,196,348	1,105,623	90,725	12.11%	
4.-	APETATITLAN DE A. C.	14,251,970	12,685,578	1,566,392	1,570,617	-4,225	12.35%	
5.-	APIZACO	59,306,703	52,681,783	6,624,921	5,724,827	900,094	12.58%	
6.-	ATLANGATEPEC	12,309,272	10,292,369	2,016,903	871,797	1,145,106	19.60%	
7.-	BENITO JUAREZ	9,211,156	8,085,098	1,126,059	831,105	294,953	13.93%	
8.-	CALPULALPAN	28,898,147	26,202,021	2,696,126	2,288,197	407,929	10.29%	
9.-	CHIAUTEMPAN	38,320,899	34,899,528	3,421,371	3,052,678	368,693	9.80%	
10.-	CONTLA DE J. C.	21,178,524	19,259,105	1,919,419	1,821,380	98,038	9.97%	
11.-	CUAPIXTLA	13,345,836	12,142,296	1,203,540	959,614	243,926	9.91%	
12.-	CUAXOMULCO	10,092,354	9,138,625	953,729	1,609,337	-655,608	10.44%	
13.-	EL CARMEN TEQUEXQUITLA	13,616,490	12,526,223	1,090,267	1,341,795	-251,528	8.70%	
14.-	EMILIANO ZAPATA	8,443,946	7,258,584	1,185,362	768,618	416,744	16.33%	
15.-	ESPAÑITA	10,434,610	9,318,876	1,115,734	1,806,936	-691,202	11.97%	
16.-	HUAMANTLA	48,550,927	43,860,607	4,690,320	4,226,938	463,382	10.69%	
17.-	HUEYOTLIPAN	13,104,595	12,179,723	924,872	1,194,474	-269,602	7.59%	
18.-	IXTACUXTLA DE M. M.	22,327,608	20,357,753	1,969,855	1,524,053	445,802	9.68%	
19.-	IXTENCO	10,386,441	9,765,177	621,265	808,757	-187,492	6.36%	
20.-	LA MAGDALENA TLALTELULCO	14,246,445	12,763,242	1,483,203	1,369,385	113,818	11.62%	
21.-	LAZARO CARDENAS	8,609,543	8,012,482	597,061	1,166,912	-569,851	7.45%	
22.-	MAZATECOCHCO DE J. M. M.	10,946,763	9,847,842	1,098,921	1,258,692	-159,771	11.16%	
23.-	MUÑOZ DE D. A.	8,345,342	7,668,778	676,564	480,586	195,978	8.82%	
24.-	NANACAMILPA DE M. A.	15,729,001	13,884,535	1,844,466	1,564,074	280,392	13.28%	
25.-	NATIVITAS	18,082,500	16,402,087	1,680,413	2,865,385	-1,184,972	10.25%	
26.-	PANOTLA	18,651,333	16,697,801	1,953,531	1,768,074	185,458	11.70%	
27.-	PAPALOTLA DE X.	20,147,023	18,266,455	1,880,568	1,618,043	262,525	10.30%	
28.-	SANCTORUM DE L. C.	10,720,934	9,628,606	1,092,328	940,306	152,022	11.34%	
29.-	SAN DAMIAN TEXOLOC	9,655,357	8,473,528	1,181,829	996,263	185,566	13.95%	
30.-	SAN FCO. TETLANOHCAN	11,884,172	10,498,230	1,385,942	940,258	445,684	13.20%	
31.-	SAN JERONIMO ZACUALPAN	9,401,540	8,327,646	1,073,894	514,930	558,964	12.90%	
32.-	SAN JOSE TEACALCO	9,671,956	8,519,908	1,152,048	657,199	494,849	13.52%	
33.-	SAN JUAN HUACTZINCO	9,634,688	8,535,777	1,098,911	871,420	227,491	12.87%	
34.-	SAN LORENZO AXOCOMANITLA	8,635,726	7,618,886	1,016,840	866,979	149,861	13.35%	
35.-	SAN LUCAS TECOPILCO	8,569,165	7,296,044	1,273,121	1,046,508	226,613	17.45%	
36.-	SAN PABLO DEL MONTE	34,844,903	31,872,186	2,972,717	2,467,834	504,883	9.33%	
37.-	SANTA ANA NOPALUCAN	10,084,667	9,142,843	941,824	1,673,035	-731,212	10.30%	
38.-	SANTA APOLONIA TEACALCO	8,607,911	7,548,744	1,059,167	1,900,493	-841,326	14.03%	
39.-	SANTA CATARINA AYOMETLA	10,364,830	9,361,824	1,003,005	971,329	31,676	10.71%	
40.-	SANTA CRUZ QUILEHTLA	8,948,882	8,363,193	585,689	1,500,627	-914,938	7.00%	
41.-	SANTA CRUZ TLAXCALA	14,760,800	13,100,288	1,660,512	1,531,157	129,354	12.68%	
42.-	SANTA ISABEL XILOXOTLA	8,940,287	7,635,958	1,304,329	893,454	410,874	17.08%	
43.-	TENANCINGO	12,111,344	10,825,883	1,285,461	1,266,444	19,017	11.87%	
44.-	TEOLOCHOLCO	16,198,312	14,597,130	1,601,182	1,361,042	240,141	10.97%	
45.-	TEPETITLA DE LARDIZABAL	14,684,236	13,205,800	1,478,436	1,251,755	226,682	11.20%	
46.-	TEPEYANCO	11,254,260	10,153,302	1,100,958	1,087,468	13,490	10.84%	
47.-	TERRENATE	12,668,499	11,540,047	1,128,452	2,342,657	-1,214,205	9.78%	
48.-	TETLA DE LA SOLIDARIDAD	20,917,214	18,603,890	2,313,323	1,790,238	523,085	12.43%	
49.-	TETLATLAHUCA	11,952,090	10,589,857	1,362,233	842,848	519,385	12.86%	
50.-	TLAXCALA	67,956,263	60,855,148	7,101,114	6,267,033	834,081	11.67%	
51.-	TLAXCO	24,240,646	22,230,721	2,009,924	1,654,136	355,789	9.04%	
52.-	TOCATLÁN	9,030,923	8,044,719	986,205	837,470	148,734	12.26%	
53.-	TOTOLAC	17,088,009	15,412,660	1,675,349	1,229,219	446,130	10.87%	
54.-	TZOMPANTEPEC	15,298,144	13,885,448	1,412,696	943,599	469,097	10.17%	
55.-	XALOZTOC	16,966,522	15,478,531	1,487,991	1,330,414	157,577	9.61%	
56.-	XALTOCAN	12,379,004	10,427,421	1,951,583	629,520	1,322,062	18.72%	
57.-	XICOHTZINCO	13,070,506	11,204,082	1,866,424	1,018,060	848,364	16.66%	
58.-	YAUHQUEMEHCAN	21,593,811	19,311,481	2,282,331	2,086,774	195,557	11.82%	
59.-	ZACATELCO	24,702,373	22,513,188	2,189,185	1,853,408	335,776	9.72%	
60.-	ZITLALTEPEC DE T. S. S.	10,329,882	9,466,663	863,219	900,696	-37,477	9.12%	
TOTAL		992,824,549	890,411,598	102,412,951	94,006,672	8,406,279	11.50%	




QUINTO. De conformidad con el numeral 5, fracción III de los Lineamientos para la Publicación de la Información a que se refiere el artículo 6 de la Ley de Coordinación Fiscal, se da a conocer la distribución del Fondo de Compensación y el Incentivo a la Venta Final de Gasolinas y Diésel por el período enero - junio de 2019, utilizando la fórmula establecida en el artículo 504-A del Código Financiero para el Estado de Tlaxcala y sus Municipios, quedando de la siguiente manera:




  			
DETERMINACIÓN DE PARTICIPACION DE INGRESO POR FONDO DE COMPENSACION ENERO - JUNIO DE 2019			
PARTICIPACIONES FEDERALES	INGRESOS ENERO JUNIO 2019	PORCENTAJE A REPARTIR	A MUNICIPIOS
FONDO DE COMPENSACION	245,858,581	20.00%	49,171,716
TOTAL	245,858,581		49,171,716

  					
DETERMINACIÓN EN BASE A POBLACIÓN (I) DISTRIBUCIÓN DEL FONDO DE COMPENSACION ENERO - JUNIO DE 2019					
				70%	34,420,201
DISTRIBUCIÓN DEL FONDO DE COMPENSACION 49,171,716					
NO.	MUNICIPIO	POBLACION INTERCENSAL 2015	% DE DISTRIBUCION	MONTO A DISTRIBUIR	MONTO PARTICIPABLE
1.-	ACUAMANALA DE M. H.	5,925	0.465492%	34,420,201	160,223
2.-	ATLTZAYANCA	17,173	1.349180%	34,420,201	464,391
3.-	AMAXAC DE GRO.	11,144	0.875518%	34,420,201	301,355
4.-	APETA TITLAN DE A. C.	15,271	1.199751%	34,420,201	412,957
5.-	APZACO	78,624	6.177019%	34,420,201	2,126,142
6.-	ATLANGATEPEC	6,597	0.518287%	34,420,201	178,395
7.-	BENITO JUAREZ	6,038	0.474370%	34,420,201	163,279
8.-	CALPULALPAN	48,385	3.801321%	34,420,201	1,308,422
9.-	CHIAUTEMPAN	70,011	5.500347%	34,420,201	1,893,230
10.-	CONTLA DE J. C.	38,330	3.011360%	34,420,201	1,036,516
11.-	CUAPAXTLA	15,337	1.204937%	34,420,201	414,742
12.-	CUAXOMULCO	5,272	0.414190%	34,420,201	142,565
13.-	EL CARMEN TEQUEXQUITLA	17,259	1.355937%	34,420,201	466,716
14.-	EMILIANO ZAPATA	4,561	0.358331%	34,420,201	123,338
15.-	ESPAÑITA	8,668	0.680993%	34,420,201	234,399
16.-	HUAMANTLA	92,887	7.297578%	34,420,201	2,511,841
17.-	HUEYOTLIPAN	14,575	1.145071%	34,420,201	394,136
18.-	IXTACUIXTLA DE M. M.	38,324	3.010888%	34,420,201	1,036,354
19.-	IXTENCO	7,080	0.556233%	34,420,201	191,457
20.-	LA MAGDALENA TLALTELULCO	18,873	1.482739%	34,420,201	510,362
21.-	LAZARO CARDENAS	3,103	0.243784%	34,420,201	83,911
22.-	MAZATECOCHCO DE J. M. M.	10,901	0.856427%	34,420,201	294,784
23.-	MUÑOZ DE D. A.	4,679	0.367601%	34,420,201	126,529
24.-	NANACAMILPA DE M. A.	18,115	1.423188%	34,420,201	489,864
25.-	NATIVITAS	25,053	1.968265%	34,420,201	677,481
26.-	PANOTLA	27,154	2.133328%	34,420,201	734,296
27.-	PAPALOTLA DE X.	30,364	2.385518%	34,420,201	821,100
28.-	SANCTORUM DE L. C.	9,490	0.745573%	34,420,201	256,628
29.-	SAN DAMIAN TEXOLOCO	5,569	0.437523%	34,420,201	150,596
30.-	SAN FCO. TETLANOHCAN	10,910	0.857134%	34,420,201	295,027
31.-	SAN JERONIMO ZACUALPAN	3,767	0.295951%	34,420,201	101,867
32.-	SAN JOSE TEACALCO	5,923	0.465335%	34,420,201	160,169
33.-	SAN JUAN HUACTZINCO	7,511	0.590094%	34,420,201	203,112
34.-	SAN LORENZO AXOCOMANITLA	5,618	0.441373%	34,420,201	151,921
35.-	SAN LUCAS TECOPICO	3,131	0.245984%	34,420,201	84,668
36.-	SAN PABLO DEL MONTE	77,242	6.068443%	34,420,201	2,088,770
37.-	SANTA ANA NOPALUCAN	7,773	0.610678%	34,420,201	210,197
38.-	SANTA APOLONIA TEACALCO	4,559	0.358173%	34,420,201	123,284
39.-	SANTA CATARINA AYOMETLA	8,817	0.692699%	34,420,201	238,428
40.-	SANTA CRUZ QUILEHTLA	7,169	0.563226%	34,420,201	193,863
41.-	SANTA CRUZ TLAXCALA	20,242	1.590293%	34,420,201	547,382
42.-	SANTA ISABEL XILOXOTLA	4,992	0.392192%	34,420,201	134,993
43.-	TENANCINGO	12,834	1.008291%	34,420,201	347,056
44.-	TEOLOCHOLCO	24,380	1.915391%	34,420,201	659,282
45.-	TEPETITLA DE LARDIZABAL	21,060	1.654559%	34,420,201	569,502
46.-	TEPEYANCO	12,047	0.946461%	34,420,201	325,774
47.-	TERRENA TE	14,746	1.158505%	34,420,201	398,760
48.-	TETLA DE LA SOLIDARIDAD	32,613	2.562209%	34,420,201	881,917
49.-	TETLA TLAHUCA	13,414	1.053858%	34,420,201	362,740
50.-	TLAXCALA	95,051	7.467590%	34,420,201	2,570,360
51.-	TLAXCO	42,536	3.341800%	34,420,201	1,150,254
52.-	TOCATLÁN	5,843	0.459050%	34,420,201	158,006
53.-	TOTOLAC	21,814	1.713796%	34,420,201	589,892
54.-	TZOMPANTEPEC	16,359	1.285229%	34,420,201	442,378
55.-	XALOZTOC	23,905	1.878073%	34,420,201	646,437
56.-	XALTOCAN	10,263	0.806303%	34,420,201	277,531
57.-	XICOHTZINCO	13,629	1.070749%	34,420,201	368,554
58.-	YAUHQUEMEHCAN	38,296	3.008688%	34,420,201	1,035,597
59.-	ZACATELCO	42,686	3.353585%	34,420,201	1,154,311
60.-	ZITLALTEPEC DE T. S. S.	8,955	0.703541%	34,420,201	242,160
TOTAL		1,272,847	100.00%	2,065,212,080	34,420,201

  DETERMINACIÓN DEL FONDO RECAUDATORIO PREDIAL 10% (II) 		DISTRIBUCIÓN DEL FONDO DE COMPENSACIÓN		49,171,716	4,917,172	
ENERO - JUNIO DE 2019						
NO.	MUNICIPIO	PREDIAL DE 2018 (A)	PREDIAL DE 2017 (B)	DINAMICA DE CRECIMIENTO C=(A/B)	FACTOR DE DISTRIBUCIÓN D=C/TOTAL C	PARTICIPACIÓN F=(D*G5)
1.-	ACUAMANALA DE M. H.	794,608	429,589	1.8497	2.6979%	132,661
2.-	ATLZAYANCA	789,873	976,059	0.8092	1.1803%	58,040
3.-	AMAXAC DE GRO.	619,347	596,299	1.0387	1.5150%	74,493
4.-	APETATITLAN DE A. C.	1,913,253	1,841,193	1.0391	1.5157%	74,528
5.-	APIZACO	25,002,984	20,431,165	1.2238	1.7850%	87,769
6.-	ATLANGATEPEC	388,004	279,455	1.3884	2.0251%	99,579
7.-	BENITO JUAREZ	155,296	121,220	1.2811	1.8686%	91,882
8.-	CALPULALPAN	4,942,914	3,170,932	1.5588	2.2737%	111,800
9.-	CHIAUTEMPAN	3,977,328	4,244,356	0.9371	1.3668%	67,209
10.-	CONTLA DE J. C.	825,878	772,866	1.0686	1.5586%	76,640
11.-	CUAPIXTLA	296,405	374,681	0.7911	1.1539%	56,737
12.-	CUAXOMULCO	289,169	276,101	1.0473	1.5276%	75,115
13.-	EL CARMEN TEQUEXQUITLA	604,479	755,016	0.8006	1.1678%	57,421
14.-	EMILIANO ZAPATA	146,275	87,918	1.6638	2.4267%	119,327
15.-	ESPAÑITA	308,367	336,593	0.9161	1.3363%	65,706
16.-	HUAMANTLA	9,240,919	6,016,547	1.5359	2.2403%	110,157
17.-	HUEYOTLIPAN	317,159	366,079	0.8664	1.2637%	62,137
18.-	IXTACUIXTLA DE M. M.	2,284,708	1,698,259	1.3453	1.9623%	96,488
19.-	IXTENCO	113,870	217,124	0.5244	0.7649%	37,614
20.-	LA MAGDALENA TLALTELULCO	995,429	879,132	1.1323	1.6515%	81,208
21.-	LAZARO CARDENAS	54,395	71,873	0.7568	1.1039%	54,280
22.-	MAZA TECOCHCO DE J. M. M.	234,469	228,010	1.0283	1.4999%	73,752
23.-	MUÑOZ DE D. A.	89,517	122,938	0.7281	1.0621%	52,223
24.-	NANACAMILPA DE M. A.	2,285,805	1,241,266	1.8415	2.6860%	132,075
25.-	NATIVITAS	518,582	436,505	1.1880	1.7328%	85,207
26.-	PANOTLA	2,138,730	1,562,542	1.3688	1.9964%	98,168
27.-	PAPALOTLA DE X.	3,328,291	3,311,590	1.0050	1.4659%	72,082
28.-	SANCTORUM DE L. C.	453,042	445,172	1.0177	1.4844%	72,989
29.-	SAN DAMIAN TEXOLOC	177,807	117,218	1.5169	2.2125%	108,793
30.-	SAN FCO. TETLANOHCAN	156,361	128,263	1.2191	1.7781%	87,432
31.-	SAN JERONIMO ZACUALPAN	80,906	59,797	1.3530	1.9735%	97,039
32.-	SAN JOSE TEACALCO	97,696	72,137	1.3543	1.9754%	97,132
33.-	SAN JUAN HUACZINCO	173,488	149,213	1.1627	1.6959%	83,389
34.-	SAN LORENZO AXOCOMANITLA	125,685	124,260	1.0115	1.4753%	72,543
35.-	SAN LUCAS TECOPILCO	209,741	151,056	1.3885	2.0252%	99,584
36.-	SAN PABLO DEL MONTE	1,425,253	1,045,845	1.3628	1.9877%	97,739
37.-	SANTA ANA NOPALUCAN	73,428	114,556	0.6410	0.9349%	45,972
38.-	SANTA APOLONIA TEACALCO	52,662	47,768	1.1025	1.6080%	79,069
39.-	SANTA CATARINA AYOMETLA	134,862	174,253	0.7739	1.1289%	55,508
40.-	SANTA CRUZ QUILEHTLA	107,759	225,926	0.4770	0.6957%	34,208
41.-	SANTA CRUZ TLAXCALA	1,693,348	1,778,009	0.9524	1.3891%	68,306
42.-	SANTA ISABEL XILOXOXTLA	567,232	310,287	1.8281	2.6664%	131,112
43.-	TENANCOINGO	455,295	419,050	1.0865	1.5847%	77,924
44.-	TEOLOCHOLCO	1,370,737	1,039,458	1.3187	1.9234%	94,578
45.-	TEPETITLA DE LA RDIZABAL	632,156	545,378	1.1591	1.6907%	83,133
46.-	TEPEYANCO	443,297	446,388	0.9931	1.4485%	71,224
47.-	TERRENA TE	301,747	355,190	0.8495	1.2391%	60,929
48.-	TETLA DE LA SOLIDARIDAD	5,971,738	5,001,754	1.1939	1.7414%	85,629
49.-	TETLA TLAHUCA	115,115	79,123	1.4549	2.1221%	104,346
50.-	TLAXCALA	24,084,752	19,578,223	1.2302	1.7943%	88,229
51.-	TLAXCO	1,722,468	1,437,604	1.1982	1.7476%	85,932
52.-	TOCATLÁN	163,254	167,897	0.9723	1.4182%	69,737
53.-	TOTOLAC	1,891,070	1,735,167	1.0898	1.5896%	78,165
54.-	TZOMPANTEPEC	626,208	692,677	0.9040	1.3186%	64,838
55.-	XALOZTOC	1,846,987	1,735,167	1.0644	1.5526%	76,343
56.-	XALTOCAN	893,361	707,313	1.2630	1.8422%	90,586
57.-	XICOHTZINCO	2,389,490	1,305,279	1.8306	2.6701%	131,295
58.-	YAUHQUIEMEHCAN	4,440,369	3,952,264	1.1235	1.6387%	80,578
59.-	ZACATELCO	1,549,302	1,463,839	1.0584	1.5437%	75,908
60.-	ZITLALTEPEC DE T. S. S.	245,518	280,916	0.8740	1.2748%	62,683
TOTALES		117,328,188	96,731,755	68.5600	100.0000%	4,917,172




		DETERMINACIÓN DEL FONDO NIVEL PREDIAL 5% (III) DISTRIBUCIÓN DEL FONDO DE COMPENSACIÓN				
		49,171,716			2,458,586	
ENERO - JUNIO DE 2019						
NO.	MUNICIPIO	PREDIAL DE 2018 (A)	DINAMICA DE CRECIMIENTO B=(A/A)	FACTOR DE DISTRIBUCIÓN C=B/TOTALB	PARTICIPACIÓN D=C*F5	
1.-	ACUAMANALA DE M. H.	794,608	0.0068	0.6773%	16,651	
2.-	ALTZAYANCA	789,873	0.0067	0.6732%	16,552	
3.-	AMAXAC DE GRO.	619,347	0.0053	0.5279%	12,978	
4.-	APETA TITLAN DE A. C.	1,913,253	0.0163	1.6307%	40,092	
5.-	APZACCO	25,002,984	0.2131	21.3103%	523,932	
6.-	ATLANGATEPEC	388,004	0.0033	0.3307%	8,131	
7.-	BENITO JUAREZ	155,296	0.0013	0.1324%	3,254	
8.-	CALPULALPAN	4,942,914	0.0421	4.2129%	103,578	
9.-	CHIATEMPAN	3,977,328	0.0339	3.3899%	83,344	
10.-	CONTLA DE J. C.	825,878	0.0070	0.7039%	17,306	
11.-	CUAPIXTLA	296,405	0.0025	0.2526%	6,211	
12.-	CUAXOMULCO	289,169	0.0025	0.2465%	6,059	
13.-	EL CARMEN TEQUEXQUITLA	604,479	0.0052	0.5152%	12,667	
14.-	EMILIANO ZAPATA	146,275	0.0012	0.1247%	3,065	
15.-	ESPAÑITA	308,367	0.0026	0.2628%	6,462	
16.-	HUAMANTLA	9,240,919	0.0788	7.8761%	193,641	
17.-	HUEYOTLIPAN	317,159	0.0027	0.2703%	6,646	
18.-	IXTACUIXTLA DE M. M.	2,284,708	0.0195	1.9473%	47,876	
19.-	IXTENCO	113,870	0.0010	0.0971%	2,386	
20.-	LA MAGDALENA TLALTELULCO	995,429	0.0085	0.8484%	20,859	
21.-	LAZARO CARDENAS	54,395	0.0005	0.0464%	1,140	
22.-	MAZATECOCHCO DE J. M. M.	234,469	0.0020	0.1998%	4,913	
23.-	MUÑOZ DE D. A.	89,517	0.0008	0.0763%	1,876	
24.-	NANACAMILPA DE M. A.	2,285,805	0.0195	1.9482%	47,899	
25.-	NATIVITAS	518,582	0.0044	0.4420%	10,867	
26.-	PANOTLA	2,138,730	0.0182	1.8229%	44,817	
27.-	PAPALOTLA DE X.	3,328,291	0.0284	2.8367%	69,744	
28.-	SANCTORUM DEL C.	453,042	0.0039	0.3861%	9,493	
29.-	SAN DAMIAN TEXOLOC	177,807	0.0015	0.1515%	3,726	
30.-	SAN FCO. TETLANOHCAN	156,361	0.0013	0.1333%	3,277	
31.-	SAN JERONIMO ZACUALPAN	80,906	0.0007	0.0690%	1,695	
32.-	SAN JOSE TEACALCO	97,696	0.0008	0.0833%	2,047	
33.-	SAN JUAN HUAQTZINCO	173,488	0.0015	0.1479%	3,635	
34.-	SAN LORENZO AXOCOMANITLA	125,685	0.0011	0.1071%	2,634	
35.-	SAN LUCAS TECOPILOCO	209,741	0.0018	0.1788%	4,395	
36.-	SAN PABLO DEL MONTE	1,425,253	0.0121	1.2148%	29,866	
37.-	SANTA ANA NOPALUCAN	73,428	0.0006	0.0626%	1,539	
38.-	SANTA APOLONIA TEACALCO	52,662	0.0004	0.0449%	1,104	
39.-	SANTA CATARINA AYOMETLA	134,862	0.0011	0.1149%	2,826	
40.-	SANTA CRUZ QUILEHTLA	107,759	0.0009	0.0918%	2,258	
41.-	SANTA CRUZ TLAXCALA	1,693,348	0.0144	1.4433%	35,484	
42.-	SANTA ISABEL XILOXOTLA	567,232	0.0048	0.4835%	11,886	
43.-	TENANCINGO	455,295	0.0039	0.3881%	9,541	
44.-	TEOLOCHOLCO	1,370,737	0.0117	1.1683%	28,723	
45.-	TEPETITLA DE LA RDIZABAL	632,156	0.0054	0.5388%	13,247	
46.-	TEPEYANCO	443,297	0.0038	0.3778%	9,289	
47.-	TERRENATE	301,747	0.0026	0.2572%	6,323	
48.-	TETLA DE LA SOLIDARIDAD	5,971,738	0.0509	5.0898%	125,136	
49.-	TETLA TLAHUCA	115,115	0.0010	0.0981%	2,412	
50.-	TLAXCALA	24,084,752	0.2053	20.5277%	504,691	
51.-	TLAXCO	1,722,468	0.0147	1.4681%	36,094	
52.-	TOCATLÁN	163,254	0.0014	0.1391%	3,421	
53.-	TOTOLAC	1,891,070	0.0161	1.6118%	39,627	
54.-	TZOMPANTEPEC	626,208	0.0053	0.5337%	13,122	
55.-	XALOZTOC	1,846,987	0.0157	1.5742%	38,703	
56.-	XALTOCAN	893,361	0.0076	0.7614%	18,720	
57.-	XICOHTZINCO	2,389,490	0.0204	2.0366%	50,071	
58.-	YAUHQUEMEHCAN	4,440,369	0.0378	3.7846%	93,047	
59.-	ZACATELCO	1,549,302	0.0132	1.3205%	32,465	
60.-	ZITLALTEPEC DE T. S. S.	245,518	0.0021	0.2093%	5,145	
TOTALES		117,328,188	1.0000	100.0000%	2,458,586	




 		DETERMINACIÓN DEL FONDO RECAUDATORIO AGUA 10% (IV)				
DISTRIBUCIÓN DEL FONDO DE COMPENSACIÓN		49,171,716			4,917,172	
ENERO - JUNIO DE 2019						
NO.	MUNICIPIO	DERECHOS DE AGUA 2018 (A)	DERECHOS DE AGUA 2017 (B)	DINAMICA DE CRECIMIENTO C=(A/B)	FACTOR DE DISTRIBUCIÓN D=C/TOTAL C	PARTICIPACIÓN F=(D*G5)
1.-	ACUAMANALA DE M. H.	381,588	94,088	4.0557	5.6807%	279,332
2.-	ATLTZAYANCA	703,534	362,219	1.9423	2.7206%	133,775
3.-	AMAXAC DE GRO.	640,103	604,125	1.0596	1.4841%	72,977
4.-	APETATITLAN DE A. C.	2,968,309	2,483,346	1.1953	1.6742%	82,325
5.-	APIZACO	36,822,375	30,927,775	1.1906	1.6677%	82,002
6.-	ATLANGATEPEC	704,798	204,751	3.4422	4.8215%	237,082
7.-	BENITO JUAREZ	535,500	476,055	1.1249	1.5756%	77,475
8.-	CALPULALPAN	6,359,469	8,126,220	0.7826	1.0962%	53,900
9.-	CHIATEMPAN	15,735,207	13,446,658	1.1702	1.6391%	80,597
10.-	CONTLA DE J. C.	1,245,648	939,723	1.3255	1.8567%	91,297
11.-	CUAPIAXTLA	777,809	680,250	1.1434	1.6016%	78,753
12.-	CUAXOMULCO	708,621	769,105	0.9214	1.2905%	63,458
13.-	EL CARMEN TEQUEXQUITLA	465,760	713,232	0.6530	0.9147%	44,977
14.-	EMILIANO ZAPATA	207,044	194,768	1.0630	1.4890%	73,216
15.-	ESPAÑITA	1,146,566	999,676	1.1469	1.6065%	78,995
16.-	HUAMANTLA	21,181,913	24,062,118	0.8803	1.2330%	60,631
17.-	HUEYOTLIPAN	738,995	2,175,933	0.3396	0.4757%	23,391
18.-	IXTACUIXTLA DE M. M.	305,658	301,480	1.0139	1.4201%	69,829
19.-	IXTENCO	571,990	1,266,681	0.4516	0.6325%	31,102
20.-	LA MAGDALENA TLALTELULCO	1,137,493	1,029,941	1.1044	1.5470%	76,067
21.-	LAZARO CARDENAS	104,996	190,809	0.5503	0.7708%	37,900
22.-	MAZATECOCHCO DE J. M. M.	699,500	778,713	0.8983	1.2582%	61,869
23.-	MUÑOZ DE D. A.	87,103	136,760	0.6369	0.8921%	43,867
24.-	NANACAMILPA DE M. A.	3,074,889	3,554,946	0.8650	1.2115%	59,574
25.-	NAHVIITAS	1,398,762	1,022,015	1.3686	1.9170%	94,264
26.-	PANOTLA	1,952,626	1,462,819	1.3348	1.8697%	91,937
27.-	PAPALOTLA DE X.	1,153,687	977,204	1.1806	1.6537%	81,314
28.-	SANCTORUM DE L. C.	401,207	402,227	0.9975	1.3971%	68,700
29.-	SAN DAMIAN TEXOLOC	596,818	554,791	1.0758	1.5068%	74,092
30.-	SAN FCO. TETLANOHCAN	1,359,732	938,104	1.4494	2.0302%	99,830
31.-	SAN JERONIMO ZACUALPAN	248,852	210,450	1.1825	1.6563%	81,443
32.-	SAN JOSE TEACALCO	571,722	495,498	1.1538	1.6162%	79,470
33.-	SAN JUAN HUATZINCO	350,645	325,825	1.0762	1.5074%	74,121
34.-	SAN LORENZO AXOCOMANITLA	231,707	196,840	1.1771	1.6488%	81,075
35.-	SAN LUCAS TECOPILCO	564,735	339,435	1.6638	2.3304%	114,590
36.-	SAN PABLO DEL MONTE	6,414,522	5,982,649	1.0722	1.5018%	73,847
37.-	SANTA ANA NOPALUCAN	443,350	374,615	1.1835	1.6577%	81,512
38.-	SANTA APOLONIA TEACALCO	856,400	701,600	1.2206	1.7097%	84,071
39.-	SANTA CATERINA AYOMETLA	297,332	260,484	1.1415	1.5988%	78,618
40.-	SANTA CRUZ QUILEHTLA	188,682	464,592	0.4061	0.5689%	27,972
41.-	SANTA CRUZ TLAXCALA	856,948	542,823	1.5787	2.2113%	108,732
42.-	SANTA ISABEL XILOXOTLA	801,542	801,542	1.0000	1.4007%	68,875
43.-	TENANCINGO	571,926	472,790	1.2097	1.6944%	83,317
44.-	TEOLOCHOLCO	1,218,872	1,507,481	0.8085	1.1325%	55,689
45.-	TEPETITLA DE LA RDIZABAL	555,688	506,685	1.0967	1.5362%	75,536
46.-	TEPEYANCO	249,060	284,184	0.8764	1.2276%	60,362
47.-	TERRENA TE	652,073	715,567	0.9113	1.2764%	62,763
48.-	TETLA DE LA SOLIDARIDAD	1,995,504	1,546,316	1.2905	1.8076%	88,882
49.-	TETLA TLAHUCA	469,751	432,960	1.0850	1.5197%	74,727
50.-	TLAXCALA	42,701,762	41,151,201	1.0377	1.4535%	71,470
51.-	TLAXCO	1,231,491	1,157,244	1.0642	1.4906%	73,294
52.-	TOCATLÁN	291,996	264,151	1.1054	1.5484%	76,135
53.-	TOTOLAC	1,247,814	931,276	1.3399	1.8768%	92,285
54.-	TZOMPANTEPEC	1,181,735	811,949	1.4554	2.0386%	100,242
55.-	XALOZTOC	935,710	1,245,689	0.7512	1.0521%	51,736
56.-	XALTOCAN	1,281,812	444,679	2.8826	4.0376%	198,535
57.-	XICOHTZINCO	1,188,112	814,332	1.4590	2.0436%	100,488
58.-	YAUHQUEMEHCAN	3,392,709	3,143,358	1.0793	1.5118%	74,338
59.-	ZACATELCO	5,507,602	5,092,784	1.0815	1.5148%	74,485
60.-	ZITLALTEPEC DE T. S. S.	93,319	145,960	0.6393	0.8955%	44,035
TOTALES		180,761,073	171,241,491	71.3929	100.0000%	4,917,172




  DETERMINACIÓN DEL FONDO NIVEL AGUA 5% (V) 		DISTRIBUCIÓN DEL FONDO DE COMPENSACIÓN		49,171,716		2,458,586	
ENERO - JUNIO 2019							
NO.	MUNICIPIO	DERECHOS DE AGUA 2018 (A)	DINAMICA DE CRECIMIENTO B=(A/A)	FACTOR DE DISTRIBUCIÓN C=B/TOTALB	PARTICIPACIÓN D=C*F5		
1.-	ACUAMANALA DE M. H.	381,588	0.0021	0.2111%	5,190		
2.-	ATLTZAYANCA	703,534	0.0039	0.3892%	9,569		
3.-	AMAXAC DE GRO.	640,103	0.0035	0.3541%	8,706		
4.-	APETA TITLAN DE A. C.	2,968,309	0.0164	1.6421%	40,373		
5.-	APIZACO	36,822,375	0.2037	20.3707%	500,832		
6.-	ATLANGATEPEC	704,798	0.0039	0.3899%	9,586		
7.-	BENITO JUAREZ	535,500	0.0030	0.2962%	7,283		
8.-	CALPULALPAN	6,359,469	0.0352	3.5182%	86,497		
9.-	CHIAUTEMPAN	15,735,207	0.0870	8.7050%	214,019		
10.-	CONTLA DE J. C.	1,245,648	0.0069	0.6891%	16,942		
11.-	CUAPIAXTLA	777,809	0.0043	0.4303%	10,579		
12.-	CUAXOMULCO	708,621	0.0039	0.3920%	9,638		
13.-	EL CARMEN TEQUEXQUITLA	465,760	0.0026	0.2577%	6,335		
14.-	EMILIANO ZAPATA	207,044	0.0011	0.1145%	2,816		
15.-	ESPAÑITA	1,146,566	0.0063	0.6343%	15,595		
16.-	HUAMANTLA	21,181,913	0.1172	11.7182%	288,102		
17.-	HUEY OTLIPAN	738,995	0.0041	0.4088%	10,051		
18.-	IXTACUIXTLA DE M. M.	305,658	0.0017	0.1691%	4,157		
19.-	IXTENCO	571,990	0.0032	0.3164%	7,780		
20.-	LA MAGDALENA TLALTELULCO	1,137,493	0.0063	0.6293%	15,471		
21.-	LAZARO CARDENAS	104,996	0.0006	0.0581%	1,428		
22.-	MAZATECOCHCO DE J. M. M.	699,500	0.0039	0.3870%	9,514		
23.-	MUÑOZ DE D. A.	87,103	0.0005	0.0482%	1,185		
24.-	NANACAMILPA DE M. A.	3,074,889	0.0170	1.7011%	41,822		
25.-	NATIVITAS	1,398,762	0.0077	0.7738%	19,025		
26.-	PANOTLA	1,952,626	0.0108	1.0802%	26,558		
27.-	PAPALOTLA DE X.	1,153,687	0.0064	0.6382%	15,692		
28.-	SANCTORUM DE L. C.	401,207	0.0022	0.2220%	5,457		
29.-	SAN DAMIAN TEXOLOC	596,818	0.0033	0.3302%	8,118		
30.-	SAN FCO. TETLANOHCAN	1,359,732	0.0075	0.7522%	18,494		
31.-	SAN JERONIMO ZACUALPAN	248,852	0.0014	0.1377%	3,385		
32.-	SAN JOSE TEACALCO	571,722	0.0032	0.3163%	7,776		
33.-	SAN JUAN HUATZINCO	350,645	0.0019	0.1940%	4,769		
34.-	SAN LORENZO AXOCOMANITLA	231,707	0.0013	0.1282%	3,152		
35.-	SAN LUCAS TECOPILCO	564,735	0.0031	0.3124%	7,681		
36.-	SAN PABLO DEL MONTE	6,414,522	0.0355	3.5486%	87,246		
37.-	SANTA ANA NOPALUCAN	443,350	0.0025	0.2453%	6,030		
38.-	SANTA APOLONIA TEACALCO	856,400	0.0047	0.4738%	11,648		
39.-	SANTA CATERINA AYOMETLA	297,332	0.0016	0.1645%	4,044		
40.-	SANTA CRUZ QUILEHTLA	188,682	0.0010	0.1044%	2,566		
41.-	SANTA CRUZ TLAXCALA	856,948	0.0047	0.4741%	11,656		
42.-	SANTA ISABEL XILOXOTLA	801,542	0.0044	0.4434%	10,902		
43.-	TENANCIINGO	571,926	0.0032	0.3164%	7,779		
44.-	TEOLOCHOLCO	1,218,872	0.0067	0.6743%	16,578		
45.-	TEPETITLA DE LARDIZABAL	555,688	0.0031	0.3074%	7,558		
46.-	TEPEYANCO	249,060	0.0014	0.1378%	3,388		
47.-	TERRENATE	652,073	0.0036	0.3607%	8,869		
48.-	TETLA DE LA SOLIDARIDAD	1,995,504	0.0110	1.1039%	27,141		
49.-	TETLATLAHUCA	469,751	0.0026	0.2599%	6,389		
50.-	TLAXCALA	42,701,762	0.2362	23.6233%	580,800		
51.-	TLAXCO	1,231,491	0.0068	0.6813%	16,750		
52.-	TOCATLÁN	291,996	0.0016	0.1615%	3,972		
53.-	TOTOLAC	1,247,814	0.0069	0.6903%	16,972		
54.-	TZOMPANTEPEC	1,181,735	0.0065	0.6538%	16,073		
55.-	XALOZTOC	935,710	0.0052	0.5177%	12,727		
56.-	XALTOCAN	1,281,812	0.0071	0.7091%	17,434		
57.-	XICOHTZINCO	1,188,112	0.0066	0.6573%	16,160		
58.-	YAHQUEMEHCAN	3,392,709	0.0188	1.8769%	46,145		
59.-	ZACATELCO	5,507,602	0.0305	3.0469%	74,911		
60.-	ZITLALTEPEC DE T. S. S.	93,319	0.0005	0.0516%	1,269		
TOTALES		180,761,073	1.0000	100.0000%	2,458,586		

		TOTAL FONDO DE COMPENSACIÓN					
ENERO JUNIO DE 2019							
MUNICIPIO	PARTICIPACIÓN FONDO I (A)	PARTICIPACIÓN FONDO II (B)	PARTICIPACIÓN FONDO III (C)	PARTICIPACIÓN FONDO IV (D)	PARTICIPACIÓN FONDO V (E)	TOTAL A DISTRIB. DE ENERO JUNIO 2019	
1.- ACUAMANALA DE M. H.	160,223	132,661	16,651	279,332	5,190	594,058	
2.- A TLITZAYANCA	464,391	58,040	16,552	133,775	9,569	682,326	
3.- AMAXAC DE GRO.	301,355	74,493	12,978	72,977	8,706	470,509	
4.- APETA TITLAN DE A. C.	412,957	74,528	40,092	82,325	40,373	650,274	
5.- ARIZACO	2,126,142	87,769	523,932	82,002	500,832	3,320,678	
6.- ATLANGATEPEC	178,395	99,579	8,131	237,082	9,586	532,774	
7.- BENITO JUAREZ	163,279	91,882	3,254	77,475	7,283	343,174	
8.- CALPULALPAN	1,308,422	111,800	103,578	53,900	86,497	1,664,197	
9.- CHIAUTEMPAN	1,893,230	67,209	83,344	80,597	214,019	2,338,399	
10.- CONTLA DE J. C.	1,036,516	76,640	17,306	91,297	16,942	1,238,702	
11.- CUAPAXTLA	414,742	56,737	6,211	78,753	10,579	567,022	
12.- CUAXOMULCO	142,565	75,115	6,059	63,458	9,638	296,836	
13.- EL CARMEN TEQUEXQUITLA	466,716	57,421	12,667	44,977	6,335	588,116	
14.- EMILIANO ZAPATA	123,338	119,327	3,065	73,216	2,816	321,762	
15.- ESPAÑITA	234,399	65,706	6,462	78,995	15,595	401,157	
16.- HUAMANTLA	2,511,841	110,157	193,641	60,631	288,102	3,164,372	
17.- HUEY OTLIPAN	394,136	62,137	6,646	23,391	10,051	496,361	
18.- IXTACUIXTLA DE M. M.	1,036,354	96,488	47,876	69,829	4,157	1,254,704	
19.- IXTENCO	191,457	37,614	2,386	31,102	7,780	270,338	
20.- LA MAGDALENA TLALTÉLULCO	510,362	81,208	20,859	76,067	15,471	703,968	
21.- LAZARO CARDENAS	83,911	54,280	1,140	37,900	1,428	178,658	
22.- MAZATECOCHCO DE J. M. M.	294,784	73,752	4,913	61,869	9,514	444,832	
23.- MUÑOZ DE D. A.	126,529	52,223	1,876	43,867	1,185	225,679	
24.- NANACAMILPA DE M. A.	489,864	132,075	47,899	59,574	41,822	771,234	
25.- NATIVITAS	677,481	85,207	10,867	94,264	19,025	886,843	
26.- PANOTLA	734,296	98,168	44,817	91,937	26,558	995,775	
27.- PAPALOTLA DE X.	821,100	72,082	69,744	81,314	15,692	1,059,932	
28.- SANCTORUM DE L. C.	256,628	72,989	9,493	68,700	5,457	413,267	
29.- SAN DAMIAN TEXCOCO	150,596	108,793	3,726	74,092	8,118	345,325	
30.- SAN FCO. TETLANOHCAN	295,027	87,432	3,277	99,830	18,494	504,060	
31.- SAN JERONIMO ZACUALPAN	101,867	97,039	1,695	81,443	3,385	285,429	
32.- SAN JOSE TEACALCO	160,169	97,132	2,047	79,470	7,776	346,595	
33.- SAN JUAN HUACTZINCO	203,112	83,389	3,635	74,121	4,769	369,026	
34.- SAN LORENZO AXOCOMANITLA	151,921	72,543	2,634	81,075	3,152	311,325	
35.- SAN LUCAS TECOPLCO	84,668	99,584	4,395	114,590	7,681	310,919	
36.- SAN PABLO DEL MONTE	2,088,770	97,739	29,866	73,847	87,246	2,377,468	
37.- SANTA ANA NOPALUCAN	210,197	45,972	1,539	81,512	6,030	345,249	
38.- SANTA APOLONIA TEACALCO	123,284	79,069	1,104	84,071	11,648	299,176	
39.- SANTA CATARINA AYOMETLA	238,428	55,508	2,826	78,618	4,044	379,424	
40.- SANTA CRUZ QUILEHTLA	193,863	34,208	2,258	27,972	2,566	260,868	
41.- SANTA CRUZ TLAXCALA	547,382	68,306	35,484	108,732	11,656	771,559	
42.- SANTA ISABEL XILOXOXTLA	134,993	131,112	11,886	68,875	10,902	357,768	
43.- TENANCINGO	347,056	77,924	9,541	83,317	7,779	525,616	
44.- TEOLOCHOLCO	659,282	94,578	28,723	55,689	16,578	854,850	
45.- TEPETITLA DE LARDIZABAL	569,502	83,133	13,247	75,536	7,558	748,976	
46.- TEPEYANCO	325,774	71,224	9,289	60,362	3,388	470,037	
47.- TERRENA TE	398,760	60,929	6,323	62,763	8,869	537,645	
48.- TETLA DE LA SOLIDARIDAD	881,917	85,629	125,136	88,882	27,141	1,208,707	
49.- TETLA TLAHUCA	362,740	104,346	2,412	74,727	6,389	550,615	
50.- TLAXCALA	2,570,360	88,229	504,691	71,470	580,800	3,815,549	
51.- TLAXCO	1,150,254	85,932	36,094	73,294	16,750	1,362,324	
52.- TOCATLÁN	158,006	69,737	3,421	76,135	3,972	311,271	
53.- TOTOLAC	589,892	78,165	39,627	92,285	16,972	816,941	
54.- TZOMPANTEPEC	442,378	64,838	13,122	100,242	16,073	636,655	
55.- XALOZTOC	646,437	76,343	38,703	51,736	12,727	825,945	
56.- XALTOCAN	277,531	90,586	18,720	198,535	17,434	602,807	
57.- XICOHTZINCO	368,554	131,295	50,071	100,488	16,160	666,568	
58.- YAUHQUEMEHCAN	1,035,597	80,578	93,047	74,338	46,145	1,329,705	
59.- ZACATELCO	1,154,311	75,908	32,465	74,485	74,911	1,412,079	
60.- ZITLALTEPEC DE T. S. S.	242,160	62,683	5,145	44,035	1,269	355,292	
TOTAL:	34,420,201	4,917,172	2,458,586	4,917,172	2,458,586	49,171,716	

CONCILIACION DE FONDO DE COMPENSACION A MUNICIPIOS JUNIO 2019						
NO.	MUNICIPIO	TOTAL DE PARTICIPACIONES FORMULA	TOTAL DE PARTICIPACIONES CALENDARIO	AJUSTE FOCO ENERO MARZO 2019	AJUSTE FOCO ABRIL JUNIO 2019	%
1.-	ACUAMANALA DE M. H.	594,058	332,330	1,858	259,870	78.76%
2.-	ALTIZAYANCA	682,326	1,010,270	5,649	-333,593	-32.46%
3.-	AMAXAC DE GRO.	470,509	473,609	2,648	-5,749	-0.65%
4.-	APETA TITLAN DE A. C.	650,274	680,698	3,806	-34,230	-4.47%
5.-	APIZACO	3,320,678	3,240,485	18,120	62,073	2.47%
6.-	ATLANGATEPEC	532,774	325,127	1,818	205,828	63.87%
7.-	BENITO JUAREZ	343,174	300,755	1,682	40,737	14.10%
8.-	CALPULALPAN	1,664,197	1,628,808	9,108	26,281	2.17%
9.-	CHIAUTEMPAN	2,338,399	2,324,605	12,999	795	0.59%
10.-	CONTLA DE J. C.	1,238,702	1,253,038	7,007	-21,343	-1.14%
11.-	CUAPAXTLA	567,022	536,885	3,002	27,135	5.61%
12.-	CUAXOMULCO	296,836	453,809	2,538	-159,511	-34.59%
13.-	EL CARMEN TEQUEXQUITLA	588,116	663,953	3,713	-79,550	-11.42%
14.-	EMILIANO ZAPATA	321,762	254,587	1,424	65,752	26.39%
15.-	ESPAÑITA	401,157	569,798	3,186	-171,827	-29.60%
16.-	HUAMANTLA	3,164,372	3,157,384	17,655	-10,667	0.22%
17.-	HUEYOTLIPAN	496,361	575,329	3,217	-82,185	-13.73%
18.-	IXTACUXTLA DE M. M.	1,254,704	1,194,483	6,679	53,541	5.04%
19.-	IXTENCO	270,338	323,743	1,810	-55,215	-16.50%
20.-	LA MAGDALENA TLALTELULCO	703,968	707,229	3,955	-7,216	-0.46%
21.-	LAZARO CARDENAS	178,658	310,348	1,735	-133,425	-42.43%
22.-	MAZATECOCHCO DE J. M. M.	444,832	499,947	2,796	-57,910	-11.02%
23.-	MUNOZ DE D. A.	225,679	196,088	1,096	28,495	15.09%
24.-	NANACAMILPA DE M. A.	771,234	744,247	4,162	22,825	3.63%
25.-	NATIVITAS	886,843	1,170,502	6,545	-290,204	-24.23%
26.-	PANOTLA	995,775	990,346	5,538	-109	0.55%
27.-	PAPALOTLA DE X.	1,059,932	1,040,990	5,821	13,121	1.82%
28.-	SANCTORUM DE L. C.	413,267	401,077	2,243	9,947	3.04%
29.-	SAN DAMIAN TEXLOCO	345,325	327,330	1,830	16,164	5.50%
30.-	SAN FCO. TETLANOHCAN	504,060	433,156	2,422	68,482	16.37%
31.-	SAN JERONIMO ZAQUALPAN	285,429	186,014	1,040	98,374	53.44%
32.-	SAN JOSE TEACALCO	346,595	261,823	1,464	83,308	32.38%
33.-	SAN JUAN HUACTZINCO	369,026	340,537	1,904	26,585	8.37%
34.-	SAN LORENZO AXOCOMANITLA	311,325	298,061	1,667	11,597	4.45%
35.-	SAN LUCAS TECORLCO	310,919	285,499	1,596	23,824	8.90%
36.-	SAN PABLO DEL MONTE	2,377,468	2,324,442	12,998	40,028	2.28%
37.-	SANTA ANA NOPALUCAN	345,249	518,845	2,901	-176,497	-33.46%
38.-	SANTA A POLONIA TEACALCO	299,176	497,305	2,781	-200,910	-39.84%
39.-	SANTA CATARINA AYOMITLA	379,424	301,170	2,187	-13,933	-3.00%
40.-	SANTA CRUZ QUILEHTLA	260,868	468,707	2,621	-210,461	-44.34%
41.-	SANTA CRUZ TLAXCALA	771,559	776,110	4,340	-8,891	-0.59%
42.-	SANTA ISABEL XILOXOXTLA	357,768	293,664	1,642	62,462	21.83%
43.-	TENANINGO	525,616	545,389	3,050	-22,822	-3.63%
44.-	TEOLOCHOLCO	854,850	833,373	4,660	16,817	2.58%
45.-	TEPETITLA DE LARDIZABAL	748,976	727,559	4,068	17,348	2.94%
46.-	TEPEYANCO	470,037	487,888	2,728	-20,580	-3.66%
47.-	TERRENATE	537,645	819,547	4,583	-286,485	-34.40%
48.-	TETLA DE LA SOLIDARIDAD	1,208,707	1,139,458	6,372	62,877	6.08%
49.-	TETLATLAHUCA	550,615	463,818	2,594	84,202	18.71%
50.-	TLAXCALA	3,815,549	3,771,201	21,088	23,261	1.18%
51.-	TLAXCO	1,362,324	1,323,131	7,399	31,794	2.96%
52.-	TOCATLÁN	311,271	297,656	1,664	11,950	4.57%
53.-	TOTOLAC	816,941	752,330	4,207	60,404	8.59%
54.-	TZOMPANTEPEC	636,655	561,902	3,142	71,611	13.30%
55.-	XALOZTOC	825,945	821,399	4,593	-46	0.55%
56.-	XALTOCAN	602,807	353,896	1,979	246,932	70.33%
57.-	XICOHTZINCO	666,568	515,391	2,882	148,295	29.33%
58.-	YALIHQUEMEHCAN	1,329,705	1,332,028	7,448	-9,771	-0.17%
59.-	ZACATELCO	1,412,079	1,381,357	7,724	22,998	2.22%
60.-	ZITLALTEPEC DE T. S. S.	355,292	379,343	2,121	-26,171	-6.34%
TOTAL		49,171,716	49,269,798	275,507	-373,589	-0.20%

 		DETERMINACIÓN DEL FONDO RECAUDATORIO PREDIAL 10% (II)				
DISTRIBUCIÓN DE GASOLINAS Y DIESEL		19,787,127			1,978,713	
ENERO JUNIO DE 2019						
NO.	MUNICIPIO	PREDIAL DE 2018 (A)	PREDIAL DE 2017 (B)	DINAMICA DE CRECIMIENTO C=(A/B)	FACTOR DE DISTRIBUCIÓN D=C/TOTAL C	PARTICIPACIÓN F=(D*G5)
1.-	ACUAMANALA DE M. H.	794,608	429,589	1.8497	2.6979%	53,384
2.-	ATLTZAYANCA	789,873	976,059	0.8092	1.1803%	23,356
3.-	AMAXAC DE GRO.	619,347	596,299	1.0387	1.5150%	29,977
4.-	APETATITLAN DE A. C.	1,913,253	1,841,193	1.0391	1.5157%	29,991
5.-	APIZACO	25,002,984	20,431,165	1.2238	1.7850%	35,319
6.-	ATLANGATEPEC	388,004	279,455	1.3884	2.0251%	40,072
7.-	BENITO JUAREZ	155,296	121,220	1.2811	1.8686%	36,974
8.-	CALPULALPAN	4,942,914	3,170,932	1.5588	2.2737%	44,989
9.-	CHIAUTEMPAN	3,977,328	4,244,356	0.9371	1.3668%	27,045
10.-	CONTLA DE J. C.	825,878	772,866	1.0686	1.5586%	30,841
11.-	CUAPIXTLA	296,405	374,681	0.7911	1.1539%	22,832
12.-	CUAXOMULCO	289,169	276,101	1.0473	1.5276%	30,227
13.-	EL CARMEN TEQUEXQUITLA	604,479	755,016	0.8006	1.1678%	23,107
14.-	EMILIANO ZAPATA	146,275	87,918	1.6638	2.4267%	48,018
15.-	ESPAÑITA	308,367	336,593	0.9161	1.3363%	26,441
16.-	HUAMANTLA	9,240,919	6,016,547	1.5359	2.2403%	44,328
17.-	HUEYOTLIPAN	317,159	366,079	0.8664	1.2637%	25,004
18.-	IXTACUIXTLA DE M. M.	2,284,708	1,698,259	1.3453	1.9623%	38,827
19.-	IXTENCO	113,870	217,124	0.5244	0.7649%	15,136
20.-	LA MAGDALENA TLALTELULCO	995,429	879,132	1.1323	1.6515%	32,679
21.-	LAZARO CARDENAS	54,395	71,873	0.7568	1.1039%	21,843
22.-	MAZATECOCHCO DE J. M. M.	234,469	228,010	1.0283	1.4999%	29,679
23.-	MUÑOZ DE D. A.	89,517	122,938	0.7281	1.0621%	21,015
24.-	NANACAMILPA DE M. A.	2,285,805	1,241,266	1.8415	2.6860%	53,148
25.-	NATIVITAS	518,582	436,505	1.1880	1.7328%	34,288
26.-	PANOTLA	2,138,730	1,562,542	1.3688	1.9964%	39,504
27.-	PAPALOTLA DE X.	3,328,291	3,311,590	1.0050	1.4659%	29,007
28.-	SANCTORUM DE L. C.	453,042	445,172	1.0177	1.4844%	29,371
29.-	SAN DAMIAN TEXOLOC	177,807	117,218	1.5169	2.2125%	43,779
30.-	SAN FCO. TETLANOHCAN	156,361	128,263	1.2191	1.7781%	35,184
31.-	SAN JERONIMO ZACUALPAN	80,906	59,797	1.3530	1.9735%	39,049
32.-	SAN JOSE TEACALCO	97,696	72,137	1.3543	1.9754%	39,087
33.-	SAN JUAN HUAQTZINCO	173,488	149,213	1.1627	1.6959%	33,556
34.-	SAN LORENZO AXOCOMANITLA	125,685	124,260	1.0115	1.4753%	29,192
35.-	SAN LUCAS TECOPIILCO	209,741	151,056	1.3885	2.0252%	40,074
36.-	SAN PABLO DEL MONTE	1,425,253	1,045,845	1.3628	1.9877%	39,331
37.-	SANTA ANA NOPALUCAN	73,428	114,556	0.6410	0.9349%	18,499
38.-	SANTA APOLONIA TEACALCO	52,662	47,768	1.1025	1.6080%	31,818
39.-	SANTA CATARINA AYOMETLA	134,862	174,253	0.7730	1.1289%	22,337
40.-	SANTA CRUZ QUILEHTLA	107,759	225,926	0.4770	0.6957%	13,766
41.-	SANTA CRUZ TLAXCALA	1,693,348	1,778,009	0.9524	1.3891%	27,487
42.-	SANTA ISABEL XILOXOTLA	567,232	310,287	1.8281	2.6664%	52,761
43.-	TENANCINGO	455,295	419,050	1.0865	1.5847%	31,357
44.-	TEOLOCHOLCO	1,370,737	1,039,458	1.3187	1.9234%	38,059
45.-	TEPETITLA DE LARDIZABAL	632,156	545,378	1.1591	1.6907%	33,453
46.-	TEPEYANCO	443,297	446,388	0.9931	1.4485%	28,661
47.-	TERRENATE	301,747	355,190	0.8495	1.2391%	24,519
48.-	TETLA DE LA SOLIDARIDAD	5,971,738	5,001,754	1.1939	1.7414%	34,458
49.-	TETLATLAHUCA	115,115	79,123	1.4549	2.1221%	41,990
50.-	TLAXCALA	24,084,752	19,578,223	1.2302	1.7943%	35,504
51.-	TLAXCO	1,722,468	1,437,604	1.1962	1.7476%	34,580
52.-	TOCATLÁN	163,254	167,897	0.9723	1.4182%	28,063
53.-	TOTOLAC	1,891,070	1,735,167	1.0898	1.5896%	31,454
54.-	TZOMPANTEPEC	626,208	692,677	0.9040	1.3186%	26,092
55.-	XALOZTOC	1,846,987	1,735,167	1.0644	1.5526%	30,721
56.-	XALTOCAN	893,361	707,313	1.2630	1.8422%	36,453
57.-	XICOHTZINCO	2,389,490	1,305,279	1.8306	2.6701%	52,834
58.-	YAUIHUQUEMEHCAN	4,440,369	3,952,264	1.1235	1.6387%	32,425
59.-	ZACATELCO	1,549,302	1,463,839	1.0584	1.5437%	30,546
60.-	ZITLALTEPEC DE T. S. S.	245,518	280,916	0.8740	1.2748%	25,224
TOTALES		117,328,188	96,731,755	68.5600	100.0000%	1,978,713

 		DETERMINACIÓN DEL FONDO NIVEL PREDIAL 5% (III) DISTRIBUCIÓN DE GASOLINAS Y DIESEL				
		19,787,127			989,356	
ENERO JUNIO DE 2019						
NO.	MUNICIPIO	PREDIAL DE 2018 (A)	DINAMICA DE CRECIMIENTO B=(A/A)	FACTOR DE DISTRIBUCIÓN C=B/TOTALB	PARTICIPACIÓN D=C*F5	
1.-	ACUAMANALA DE M. H.	794,608	0.0068	0.6773%	6,700	
2.-	ATLTZAYANCA	789,873	0.0067	0.6732%	6,661	
3.-	AMAXAC DE GRO.	619,347	0.0053	0.5279%	5,223	
4.-	APETA TITLAN DE A. C.	1,913,253	0.0163	1.6307%	16,133	
5.-	APIZACO	25,002,984	0.2131	21.3103%	210,835	
6.-	ATLANGATEPEC	388,004	0.0033	0.3307%	3,272	
7.-	BENITO JUAREZ	155,296	0.0013	0.1324%	1,310	
8.-	CALPULALPAN	4,942,914	0.0421	4.2129%	41,681	
9.-	CHIAUTEMPAN	3,977,328	0.0339	3.3899%	33,538	
10.-	CONTLA DE J. C.	825,878	0.0070	0.7039%	6,964	
11.-	CUAFLIXTLA	296,405	0.0025	0.2526%	2,499	
12.-	CUAXOMULCO	289,169	0.0025	0.2465%	2,438	
13.-	EL CARMEN TEQUEXQUITLA	604,479	0.0052	0.5152%	5,097	
14.-	EMILIANO ZAPATA	146,275	0.0012	0.1247%	1,233	
15.-	ESPAÑITA	308,367	0.0026	0.2628%	2,600	
16.-	HUAMANTLA	9,240,919	0.0788	7.8761%	77,923	
17.-	HUEYOTLIPAN	317,159	0.0027	0.2703%	2,674	
18.-	IXTACUIXTLA DE M. M.	2,284,708	0.0195	1.9473%	19,266	
19.-	IXTENCO	113,870	0.0010	0.0971%	960	
20.-	LA MAGDALENA TLALTELULCO	995,429	0.0085	0.8484%	8,394	
21.-	LAZARO CARDENAS	54,395	0.0005	0.0464%	459	
22.-	MAZATECOCHCO DE J. M. M.	234,469	0.0020	0.1998%	1,977	
23.-	MUÑOZ DE D. A.	89,517	0.0008	0.0763%	755	
24.-	NANACAMILPA DE M. A.	2,285,805	0.0195	1.9482%	19,275	
25.-	NATIVITAS	518,582	0.0044	0.4420%	4,373	
26.-	PANOTLA	2,138,730	0.0182	1.8229%	18,035	
27.-	PAPALOTLA DE X.	3,328,291	0.0284	2.8367%	28,065	
28.-	SANCTORUM DE L. C.	453,042	0.0039	0.3861%	3,820	
29.-	SAN DAMIAN TEXOLOC	177,807	0.0015	0.1515%	1,499	
30.-	SAN FCO. TETLANOHCAN	156,361	0.0013	0.1333%	1,318	
31.-	SAN JERONIMO ZACUALPAN	80,906	0.0007	0.0690%	682	
32.-	SAN JOSE TEACALCO	97,696	0.0008	0.0833%	824	
33.-	SAN JUAN HUA TZINCO	173,488	0.0015	0.1479%	1,463	
34.-	SAN LORENZO AXOCOMANITLA	125,685	0.0011	0.1071%	1,060	
35.-	SAN LUCAS TECOPILCO	209,741	0.0018	0.1788%	1,769	
36.-	SAN PABLO DEL MONTE	1,425,253	0.0121	1.2148%	12,018	
37.-	SANTA ANA NOPALUCAN	73,428	0.0006	0.0626%	619	
38.-	SANTA APOLONIA TEACALCO	52,662	0.0004	0.0449%	444	
39.-	SANTA CATARINA AYOMETLA	134,862	0.0011	0.1149%	1,137	
40.-	SANTA CRUZ QUILEHTLA	107,759	0.0009	0.0918%	909	
41.-	SANTA CRUZ TLAXCALA	1,693,348	0.0144	1.4433%	14,279	
42.-	SANTA ISABEL XILOXOTLA	567,232	0.0048	0.4835%	4,783	
43.-	TENANCOINGO	455,295	0.0039	0.3881%	3,839	
44.-	TEOLOCHOLCO	1,370,737	0.0117	1.1683%	11,559	
45.-	TEPETITLA DE LARDIZABAL	632,156	0.0054	0.5388%	5,331	
46.-	TEPEYANCO	443,297	0.0038	0.3778%	3,738	
47.-	TERRENTI	301,747	0.0026	0.2572%	2,544	
48.-	TETLA DE LA SOLIDARIDAD	5,971,738	0.0509	5.0898%	50,356	
49.-	TETLA TLAHUACA	115,115	0.0010	0.0981%	971	
50.-	TLAXCALA	24,084,752	0.2053	20.5277%	203,092	
51.-	TLAXCO	1,722,468	0.0147	1.4681%	14,525	
52.-	TOCATLÁN	163,254	0.0014	0.1391%	1,377	
53.-	TOTOLAC	1,891,070	0.0161	1.6118%	15,946	
54.-	TZOMPANTEPEC	626,208	0.0053	0.5337%	5,280	
55.-	XALOZTOC	1,846,987	0.0157	1.5742%	15,575	
56.-	XALTOCAN	893,361	0.0076	0.7614%	7,533	
57.-	XICOHTZINCO	2,389,490	0.0204	2.0366%	20,149	
58.-	YAUHQUEMEHCAN	4,440,369	0.0378	3.7846%	37,443	
59.-	ZACATELCO	1,549,302	0.0132	1.3205%	13,064	
60.-	ZITLALTEPEC DE T. S. S.	245,518	0.0021	0.2093%	2,070	
TOTALES		117,328,188	1.0000	100.0000%	989,356	




  		DETERMINACIÓN DEL FONDO RECAUDATORIO AGUA 10% (IV)				
DISTRIBUCIÓN DE GASOLINAS Y DIESEL		19,787,127			1,978,713	
ENERO JUNIO DE 2019						
NO.	MUNICIPIO	DERECHOS DE AGUA 2018 (A)	DERECHOS DE AGUA 2017 (B)	DINAMICA DE CRECIMIENTO C=(A/B)	FACTOR DE DISTRIBUCIÓN D=C/TOTAL C	PARTICIPACIÓN F=(D*G)
1.-	ACJAMANALA DEM. H.	381,588	94,088	4.0557	5.6807%	112,406
2.-	ATLTZAYANCA	703,534	362,219	1.9423	2.7206%	53,832
3.-	AMAXAC DE GRO.	640,103	604,125	1.0596	1.4841%	29,366
4.-	APETATITLAN DE A. C.	2,968,309	2,483,346	1.1953	1.6742%	33,128
5.-	APZACO	36,822,375	30,927,775	1.1906	1.6677%	32,998
6.-	ATLANGATEPEC	704,798	204,751	3.4422	4.8215%	95,404
7.-	BENITO JUAREZ	535,500	476,055	1.1249	1.5756%	31,177
8.-	CALPULALPAN	6,359,469	8,126,220	0.7826	1.0962%	21,690
9.-	CHIAUTEMPAN	15,735,207	13,446,658	1.1702	1.6391%	32,433
10.-	CONTLA DE J. C.	1,245,648	939,723	1.3255	1.8567%	36,739
11.-	CUAPAXTLA	777,809	680,250	1.1434	1.6016%	31,691
12.-	CUAXOMULCO	708,621	769,105	0.9214	1.2905%	25,536
13.-	EL CARMEN TEQUEXQUITLA	465,760	713,232	0.6530	0.9147%	18,099
14.-	EMILIANO ZAPATA	207,044	194,768	1.0630	1.4890%	29,463
15.-	ESPAÑITA	1,146,566	999,676	1.1469	1.6065%	31,788
16.-	HUAMANTLA	21,181,913	24,062,118	0.8803	1.2330%	24,398
17.-	HUEYOTLIPAN	738,995	2,175,933	0.3396	0.4757%	9,413
18.-	IXTACUIXTLA DEM. M.	305,658	301,480	1.0139	1.4201%	28,100
19.-	IXTENCO	571,990	1,266,681	0.4516	0.6325%	12,516
20.-	LA MAGDALENA TLALTELULCO	1,137,493	1,029,941	1.1044	1.5470%	30,610
21.-	LAZARO CARDENAS	104,996	190,809	0.5503	0.7708%	15,251
22.-	MAZATECOCHCO DE J. M. M.	699,500	778,713	0.8983	1.2582%	24,896
23.-	MUÑOZ DE D. A.	87,103	136,760	0.6369	0.8921%	17,652
24.-	NANACAMILPA DE M. A.	3,074,889	3,554,946	0.8650	1.2115%	23,973
25.-	NATIVITAS	1,398,762	1,022,015	1.3686	1.9170%	37,933
26.-	PANOTLA	1,952,626	1,462,819	1.3348	1.8697%	36,996
27.-	PAPALOTLA DE X.	1,153,687	977,204	1.1806	1.6537%	32,721
28.-	SANCTORUM DE L. C.	401,207	402,227	0.9975	1.3971%	27,646
29.-	SAN DAMIAN TEXOLOC	596,818	554,791	1.0758	1.5068%	29,815
30.-	SAN FCO. TETLANOHCAN	1,359,732	938,104	1.4494	2.0302%	40,173
31.-	SAN JERONIMO ZACUALPAN	248,852	210,450	1.1825	1.6563%	32,773
32.-	SAN JOSE TEACALCO	571,722	495,498	1.1538	1.6162%	31,979
33.-	SAN JUAN HUACZINCO	350,645	325,825	1.0762	1.5074%	29,827
34.-	SAN LORENZO AXOCOMANITLA	231,707	196,840	1.1771	1.6488%	32,625
35.-	SAN LUCAS TECOPILO	564,735	339,435	1.6638	2.3304%	46,112
36.-	SAN PABLO DEL MONTE	6,414,522	5,982,649	1.0722	1.5018%	29,717
37.-	SANTA ANA NOPALUCAN	443,350	374,615	1.1835	1.6577%	32,801
38.-	SANTA APOLONIA TEACALCO	856,400	701,600	1.2206	1.7097%	33,831
39.-	SANTA CATARINA AYOMETLA	297,332	260,484	1.1415	1.5988%	31,636
40.-	SANTA CRUZ QUILEHTLA	188,682	464,592	0.4061	0.5689%	11,256
41.-	SANTA CRUZ TLAXCALA	856,948	542,823	1.5787	2.2113%	43,755
42.-	SANTA ISABEL XILOXOTLA	801,542	801,542	1.0000	1.4007%	27,716
43.-	TENANCINGO	571,926	472,790	1.2097	1.6944%	33,527
44.-	TEOLOCHOLCO	1,218,872	1,507,481	0.8085	1.1325%	22,410
45.-	TEPETITLA DE LA RDZABAL	555,688	506,685	1.0967	1.5362%	30,396
46.-	TEPEYANCO	249,060	284,184	0.8764	1.2276%	24,290
47.-	TERRENA TE	652,073	715,567	0.9113	1.2764%	25,257
48.-	TETLA DE LA SOLIDARIDAD	1,995,504	1,546,316	1.2905	1.8076%	35,767
49.-	TETLA TLAHUCA	469,751	432,960	1.0850	1.5197%	30,071
50.-	TLAXCALA	42,701,762	41,151,201	1.0377	1.4535%	28,760
51.-	TLAXCO	1,231,491	1,157,244	1.0642	1.4906%	29,494
52.-	TOCATLÁN	291,996	264,151	1.1054	1.5484%	30,637
53.-	TOTOLAC	1,247,814	931,276	1.3399	1.8768%	37,136
54.-	TZOMPANTEPEC	1,181,735	811,949	1.4554	2.0386%	40,338
55.-	XALOZTOC	935,710	1,245,689	0.7512	1.0521%	20,819
56.-	XALTOCAN	1,281,812	444,679	2.8826	4.0376%	79,892
57.-	XICOHTZINCO	1,188,112	814,332	1.4590	2.0436%	40,437
58.-	YAUHQUEMEHCAN	3,392,709	3,143,358	1.0793	1.5118%	29,914
59.-	ZACATELCO	5,507,602	5,092,784	1.0815	1.5148%	29,973
60.-	ZITLALTEPEC DE T. S. S.	93,319	145,960	0.6393	0.8955%	17,720
TOTALES		180,761,073	171,241,491	71.3929	100.0000%	1,978,713




		DETERMINACIÓN DEL FONDO NIVEL AGUA 5% (V) DISTRIBUCIÓN DE GASOLINAS Y DIESEL	
		19,787,127	989,356

NO.	MUNICIPIO	DERECHOS DE AGUA 2018 (A)	DINAMICA DE CRECIMIENTO B=(A/A)	FACTOR DE DISTRIBUCIÓN C=B/TOTALB	PARTICIPACIÓN D=C*F5
-----	-----------	---------------------------------	---------------------------------------	---	-------------------------



1.-	ACUAMANALA DE M. H.	381,588	0.0021	0.2111%	2,089
2.-	ATLTZAYANCA	703,534	0.0039	0.3892%	3,851
3.-	AMAXAC DE GRO.	640,103	0.0035	0.3541%	3,503
4.-	APETA TITLAN DE A. C.	2,968,309	0.0164	1.6421%	16,246
5.-	ARIZACO	36,822,375	0.2037	20.3707%	201,539
6.-	ATLANGATEPEC	704,798	0.0039	0.3899%	3,858
7.-	BENITO JUAREZ	535,500	0.0030	0.2962%	2,931
8.-	CALPULALPAN	6,359,469	0.0352	3.5182%	34,807
9.-	CHIAUTEMPAN	15,735,207	0.0870	8.7050%	86,123
10.-	CONTLA DE J. C.	1,245,648	0.0069	0.6891%	6,818
11.-	CUAPIAXTLA	777,809	0.0043	0.4303%	4,257
12.-	CUAXOMULCO	708,621	0.0039	0.3920%	3,878
13.-	EL CARMEN TEQUEXQUITLA	465,760	0.0026	0.2577%	2,549
14.-	EMILIANO ZAPATA	207,044	0.0011	0.1145%	1,133
15.-	ESPAÑITA	1,146,566	0.0063	0.6343%	6,275
16.-	HUAMANTLA	21,181,913	0.1172	11.7182%	115,935
17.-	HUEYOTLIPAN	738,995	0.0041	0.4088%	4,045
18.-	IXTACUIXTLA DE M. M.	305,658	0.0017	0.1691%	1,673
19.-	IXTENCO	571,990	0.0032	0.3164%	3,131
20.-	LA MAGDALENA TLALTELULCO	1,137,493	0.0063	0.6293%	6,226
21.-	LAZARO CARDENAS	104,996	0.0006	0.0581%	575
22.-	MAZATECOCHCO DE J. M. M.	699,500	0.0039	0.3870%	3,829
23.-	MUÑOZ DE D. A.	87,103	0.0005	0.0482%	477
24.-	NANACAMILPA DE M. A.	3,074,889	0.0170	1.7011%	16,830
25.-	NATIVITAS	1,398,762	0.0077	0.7738%	7,656
26.-	PANOTLA	1,952,626	0.0108	1.0802%	10,687
27.-	PAPALOTLA DE X.	1,153,687	0.0064	0.6382%	6,314
28.-	SANCTORUM DE L. C.	401,207	0.0022	0.2220%	2,196
29.-	SAN DAMIAN TEXOLOC	596,818	0.0033	0.3302%	3,267
30.-	SAN FCO. TETLANOHCAN	1,359,732	0.0075	0.7522%	7,442
31.-	SAN JERONIMO ZACUALPAN	248,852	0.0014	0.1377%	1,362
32.-	SAN JOSE TEACALCO	571,722	0.0032	0.3163%	3,129
33.-	SAN JUAN HUACTZINCO	350,645	0.0019	0.1940%	1,919
34.-	SAN LORENZO AXOCOMANITLA	231,707	0.0013	0.1282%	1,268
35.-	SAN LUCAS TECOPILCO	564,735	0.0031	0.3124%	3,091
36.-	SAN PABLO DEL MONTE	6,414,522	0.0355	3.5486%	35,108
37.-	SANTA ANA NOPALUCAN	443,350	0.0025	0.2453%	2,427
38.-	SANTA APOLONIA TEACALCO	856,400	0.0047	0.4738%	4,687
39.-	SANTA CATARINA AYOMETLA	297,332	0.0016	0.1645%	1,627
40.-	SANTA CRUZ QUILEHTLA	188,682	0.0010	0.1044%	1,033
41.-	SANTA CRUZ TLAXCALA	856,948	0.0047	0.4741%	4,690
42.-	SANTA ISABEL XILOXOTLA	801,542	0.0044	0.4434%	4,387
43.-	TENANCINGO	571,926	0.0032	0.3164%	3,130
44.-	TEOLOCHOLCO	1,218,872	0.0067	0.6743%	6,671
45.-	TEPETITLA DE LARDIZABAL	555,688	0.0031	0.3074%	3,041
46.-	TEPEYANCO	249,060	0.0014	0.1378%	1,363
47.-	TERRENATE	652,073	0.0036	0.3607%	3,569
48.-	TETLA DE LA SOLIDARIDAD	1,995,504	0.0110	1.1039%	10,922
49.-	TETLATLAHUCA	469,751	0.0026	0.2599%	2,571
50.-	TLAXCALA	42,701,762	0.2362	23.6233%	233,719
51.-	TLAXCO	1,231,491	0.0068	0.6813%	6,740
52.-	TOCATLÁN	291,996	0.0016	0.1615%	1,598
53.-	TOTOLAC	1,247,814	0.0069	0.6903%	6,830
54.-	TZOMPANTEPEC	1,181,735	0.0065	0.6538%	6,468
55.-	XALOZTOC	935,710	0.0052	0.5177%	5,121
56.-	XALTOCAN	1,281,812	0.0071	0.7091%	7,016
57.-	XICOHTZINCO	1,188,112	0.0066	0.6573%	6,503
58.-	YAUHQUEMEHCAN	3,392,709	0.0188	1.8769%	18,569
59.-	ZACATELCO	5,507,602	0.0305	3.0469%	30,145
60.-	ZITLALTEPEC DE T. S. S.	93,319	0.0005	0.0516%	511




TOTALES	180,761,073	1.0000	100.0000%	989,356
----------------	--------------------	---------------	------------------	----------------

 		TOTAL GASOLINAS Y DIESEL					
ENERO JUNIO DE 2019							
	MUNICIPIO	PARTICIPACION FONDO I (A)	PARTICIPACION FONDO II (B)	PARTICIPACION FONDO III (C)	PARTICIPACION FONDO IV (D)	PARTICIPACION FONDO V (E)	TOTAL A DISTRIB. DE ENERO JUNIO 2019
1.-	ACUAMANALA DEM. H.	64,475	53,384	6,700	112,406	2,089	239,054
2.-	ATLTZAYANCA	186,875	23,356	6,661	53,832	3,851	274,574
3.-	AMAXAC DE GRO.	121,268	29,977	5,223	29,366	3,503	189,337
4.-	APETA TITLAN DE A. C.	166,177	29,991	16,133	33,128	16,246	261,676
5.-	AFIZACO	855,578	35,319	210,835	32,998	201,539	1,336,270
6.-	ATLANGATEPEC	71,788	40,072	3,272	95,404	3,858	214,393
7.-	BENITO JUAREZ	65,705	36,974	1,310	31,177	2,931	138,096
8.-	CALPULALPAN	526,521	44,989	41,681	21,690	34,807	669,687
9.-	CHIAUTEMPAN	761,852	27,045	33,538	32,433	86,123	940,992
10.-	CONTLA DE J. C.	417,103	30,841	6,964	36,739	6,818	498,464
11.-	CUAPAXTLA	166,896	22,832	2,499	31,691	4,257	228,175
12.-	CUAXOMULCO	57,369	30,227	2,438	25,536	3,878	119,449
13.-	EL CARMEN TEQUEXQUITLA	187,811	23,107	5,097	18,099	2,549	236,663
14.-	EMILIANO ZAPATA	49,632	48,018	1,233	29,463	1,133	129,480
15.-	ESPANITA	94,324	26,441	2,600	31,788	6,275	161,429
16.-	IHUAMANTLA	1,010,787	44,328	77,923	24,398	115,935	1,273,371
17.-	HUEYOTLIPAN	158,604	25,004	2,674	9,413	4,045	199,740
18.-	IXTACUXTLA DEM. M.	417,038	38,827	19,266	28,100	1,673	504,904
19.-	IXTENCO	77,044	15,136	960	12,516	3,131	108,786
20.-	LA MAGDALENA TLALTELULCO	205,374	32,679	8,394	30,610	6,226	283,283
21.-	LAZARO CARDENAS	33,767	21,843	459	15,251	575	71,894
22.-	MAZA TECOCHCO DE J. M. M.	118,624	29,679	1,977	24,896	3,829	179,004
23.-	MUÑOZ DE D. A.	50,916	21,015	755	17,652	477	90,815
24.-	NANACAMILPA DEM. A.	197,126	53,148	19,275	23,973	16,830	310,351
25.-	NATIVITAS	272,624	34,288	4,373	37,933	7,656	356,873
26.-	PANOTLA	295,487	39,504	18,035	36,996	10,687	400,709
27.-	PAPALOTLA DE X.	330,418	29,007	28,065	32,721	6,314	426,526
28.-	SANCTORUM DEL. C.	103,269	29,371	3,820	27,646	2,196	166,302
29.-	SAN DAMIAN TEXOLOC	60,601	43,779	1,499	29,815	3,267	138,962
30.-	SAN FCO. TETLANOHCAN	118,721	35,184	1,318	40,173	7,442	202,838
31.-	SAN JERONIMO ZACUALPAN	40,992	39,049	682	32,773	1,362	114,859
32.-	SAN JOSE TEACALCO	64,453	39,087	824	31,979	3,129	139,473
33.-	SAN JUAN HUACTZINCO	81,734	33,556	1,463	29,827	1,919	148,499
34.-	SAN LORENZO AXOCOMANITLA	61,134	29,192	1,060	32,625	1,268	125,280
35.-	SAN LUCAS TECOPILCO	34,071	40,074	1,769	46,112	3,091	125,116
36.-	SAN PABLO DEL MONTE	840,539	39,331	12,018	29,717	35,108	956,714
37.-	SANTA ANA NOPALUCAN	84,585	18,499	619	32,801	2,427	138,931
38.-	SANTA APOLONIA TEACALCO	49,611	31,818	444	33,831	4,687	120,391
39.-	SANTA CATARINA AYOMETLA	95,946	22,337	1,137	31,636	1,627	152,684
40.-	SANTA CRUZ QUILEHTLA	78,012	13,766	909	11,256	1,033	104,975
41.-	SANTA CRUZ TLAXCALA	220,271	27,487	14,279	43,755	4,690	310,482
42.-	SANTA ISABEL XILOXOXTLA	54,322	52,761	4,783	27,716	4,387	143,969
43.-	TENANCOINGO	139,658	31,357	3,839	33,527	3,130	211,512
44.-	TEOLOCHOLCO	265,301	38,059	11,559	22,410	6,671	343,999
45.-	TEPETITLA DE LARDIZABAL	229,173	33,453	5,331	30,396	3,041	301,394
46.-	TEPEYANCO	131,094	28,661	3,738	24,290	1,363	189,147
47.-	TERRENATE	160,464	24,519	2,544	25,257	3,569	216,353
48.-	TETLA DE LA SOLIDARIDAD	354,891	34,458	50,356	35,767	10,922	486,394
49.-	TETLATLAHUCA	145,970	41,990	971	30,071	2,571	221,572
50.-	TLAXCALA	1,034,335	35,504	203,092	28,760	233,719	1,535,410
51.-	TLAXCO	462,872	34,580	14,525	29,494	6,740	548,211
52.-	TOCA TLÁN	63,583	28,063	1,377	30,637	1,598	125,258
53.-	TOTOLAC	237,378	31,454	15,946	37,136	6,830	328,744
54.-	TZOMPANTEPEC	178,017	26,092	5,280	40,338	6,468	256,195
55.-	XALOZTOC	260,132	30,721	15,575	20,819	5,121	332,368
56.-	XALTOCAN	111,681	36,453	7,533	79,892	7,016	242,575
57.-	XICOHTZINCO	148,309	52,834	20,149	40,437	6,503	268,233
58.-	YAUHQUEMEHCAN	416,733	32,425	37,443	29,914	18,569	535,085
59.-	ZACA TELCO	464,505	30,546	13,064	29,973	30,145	568,233
60.-	ZITLALTEPEC DE T. S. S.	97,447	25,224	2,070	17,720	511	142,973
TOTAL:		13,850,989	1,978,713	989,356	1,978,713	989,356	19,787,127

 						
CONCILIACION DE PARTICIPACIONES A MUNICIPIOS ENERO JUNIO 2019						
NO.	MUNICIPIO	TOTAL DE PARTICIPACIONES FORMULA	TOTAL DE PARTICIPACIONES CALENDARIO	AJUSTE ENERO-MARZO 2019	AJUSTE ENERO-JUNIO 2019	%
1.-	ACUAMANALA DEM. H.	239,054	123,158	3,013	112,883	94.10%
2.-	ATLTZAYANCA	274,574	374,395	9,160	-108,981	-26.66%
3.-	AMAXAC DE GRO.	189,337	175,514	4,294	9,528	7.88%
4.-	APETATITLAN DE A. C.	261,676	252,259	6,172	3,245	3.73%
5.-	APZACO	1,336,270	1,200,887	29,381	106,001	11.27%
6.-	ATLANGATEPEC	214,393	120,488	2,948	90,956	77.94%
7.-	BENITO JUAREZ	138,096	111,456	2,727	23,913	23.90%
8.-	CALPULALPAN	669,687	603,618	14,768	51,301	10.95%
9.-	CHIAUTEMPAN	940,992	861,472	21,077	58,443	9.23%
10.-	CONTLA DE J. C.	498,464	464,362	11,361	22,741	7.34%
11.-	CUAPAXTLA	228,175	198,963	4,868	24,343	14.68%
12.-	CUAXOMULCO	119,449	168,177	4,115	-52,842	-28.97%
13.-	EL CARMEN TEQUEXQUITLA	236,663	246,054	6,020	-15,411	-3.82%
14.-	EMILIANO ZAPATA	129,480	94,347	2,308	32,825	37.24%
15.-	ESPAÑITA	161,429	211,161	5,166	-54,898	-23.55%
16.-	HUAMANTLA	1,273,371	1,170,091	28,628	74,652	8.83%
17.-	HUEYOTLIPAN	199,740	213,210	5,217	-18,687	-6.32%
18.-	IXTACUIXTLA DE M. M.	504,904	442,662	10,830	51,411	14.06%
19.-	IXTENCO	108,786	119,975	2,935	-14,124	-9.33%
20.-	LA MAGDALENA TLALTELULCO	283,283	262,091	6,412	14,779	8.09%
21.-	LAZARO CARDENAS	71,894	115,011	2,814	-45,932	-37.49%
22.-	MAZATECOCHCO DE J. M. M.	179,004	185,275	4,533	-10,803	-3.38%
23.-	MUÑOZ DE D. A.	90,815	72,668	1,778	16,369	24.97%
24.-	NANACAMILPA DEM. A.	310,351	275,809	6,748	27,794	12.52%
25.-	NATIVITAS	356,873	433,775	10,613	-87,514	-17.73%
26.-	PANOTLA	400,709	367,011	8,979	24,718	9.18%
27.-	PAPALOTLA DE X.	426,526	385,779	9,439	31,308	10.56%
28.-	SANCTORUM DE L. C.	166,302	148,635	3,637	14,031	11.89%
29.-	SAN DAMIAN TEXOLOC	138,962	121,305	2,968	14,689	14.56%
30.-	SAN FCO. TETLANOHCAN	202,838	160,523	3,927	38,388	26.36%
31.-	SAN JERONIMO ZACUALPAN	114,859	68,935	1,687	44,238	66.62%
32.-	SAN JOSE TEACALCO	139,473	97,029	2,374	40,070	43.72%
33.-	SAN JUAN HUACTZINCO	148,499	126,199	3,088	19,212	17.67%
34.-	SAN LORENZO AXOCOMANITLA	125,280	110,458	2,703	12,119	13.42%
35.-	SAN LUCAS TECOILCO	125,116	105,803	2,589	16,725	18.25%
36.-	SAN PABLO DEL MONTE	956,714	861,412	21,076	74,226	11.06%
37.-	SANTA ANA NOPALUCAN	138,931	192,278	4,704	-58,051	-27.74%
38.-	SANTA A POLONA TEACALCO	120,391	184,296	4,509	-68,414	-34.68%
39.-	SANTA CATARINA AYOMETLA	152,684	144,963	3,547	4,174	5.33%
40.-	SANTA CRUZ QUILEHTLA	104,975	173,698	4,250	-72,972	-39.56%
41.-	SANTA CRUZ TLAXCALA	310,482	287,618	7,037	15,827	7.95%
42.-	SANTA ISABEL XILOXOXTLA	143,969	108,828	2,663	32,478	32.29%
43.-	TENANCINGO	211,512	202,115	4,945	4,453	4.65%
44.-	TEOCHOLCO	343,999	308,839	7,556	27,604	11.38%
45.-	TEPETITLA DE LARDIZABAL	301,394	269,625	6,597	25,172	11.78%
46.-	TEPEYANCO	189,147	180,806	4,424	3,917	4.61%
47.-	TERRENATE	216,353	303,715	7,431	-94,793	-28.76%
48.-	TETLA DE LA SOLIDARIDAD	486,394	422,270	10,331	53,792	15.19%
49.-	TETLATLAHUCA	221,572	171,886	4,205	45,481	28.91%
50.-	TLAXCALA	1,535,410	1,397,564	34,193	103,652	9.86%
51.-	TLAXCO	548,211	490,337	11,997	45,877	11.80%
52.-	TOCATLÁN	125,258	110,308	2,699	12,251	13.55%
53.-	TOTOLAC	328,744	278,805	6,821	43,118	17.91%
54.-	TZOMPANTEPEC	256,195	208,235	5,095	42,866	23.03%
55.-	XALOZTOC	332,368	304,401	7,448	20,519	9.19%
56.-	XALTOCAN	242,575	131,150	3,209	108,216	84.96%
57.-	XICOHZINCO	268,233	190,998	4,673	72,562	40.44%
58.-	YAUHQUEMEHCAN	535,085	493,634	12,077	29,373	8.40%
59.-	ZACATELCO	568,233	511,915	12,525	43,793	11.00%
60.-	ZITLALTEPEC DE T. S. S.	142,973	140,580	3,440	-1,047	1.70%
TOTAL		19,787,127	18,258,830	446,729	1,081,568	8.37%

SEXTO. De conformidad con el numeral 5, fracción III de los Lineamientos para la Publicación de la Información a que se refiere el artículo 6 de la Ley de Coordinación Fiscal, se da a conocer el resumen del ajuste trimestral de participaciones a municipios por el periodo enero-junio de 2019, considerando las Participaciones Federales, Fondo de Compensación e Incentivo a la Venta Final de Gasolinas y Diésel, así como el Anexo VI de los Lineamientos, que contiene el total del ajuste de participaciones a municipios por el periodo enero-junio de 2019.

 		CONCILIACIÓN DE PARTICIPACIONES, FOCO Y GASOLINAS Y DIESEL A MUNICIPIOS ENE-JUN 2019			
NO.	MUNICIPIO	2DO AJUSTE TRIMESTRAL PARTICIPACIONES 2019	2DO AJUSTE TRIMESTRAL FOCO 2019	2DO AJUSTE TRIMESTRAL GASOLINAS Y DIESEL 2019	TOTAL SEGUNDO AJUSTE TRIMESTRAL 2019
1.-	ACUAMANALA DE M. H.	1,432,824	259,870	112,883	1,805,577
2.-	ATLTZAYANCA	-1,399,507	-333,593	-108,981	-1,842,081
3.-	AMAXAC DE GRO.	90,725	-5,749	9,528	94,505
4.-	APETATITLAN DE A. C.	-4,225	-34,230	3,245	-35,210
5.-	APIZACO	900,094	62,073	106,001	1,068,168
6.-	ATLANGATEPEC	1,145,106	205,828	90,956	1,441,891
7.-	BENITO JUAREZ	294,953	40,737	23,913	359,604
8.-	CALPULALPAN	407,929	26,281	51,301	485,512
9.-	CHIAUTEMPAN	368,693	795	58,443	427,931
10.-	CONTLA DE J. C.	98,038	-21,343	22,741	99,436
11.-	CUAPIAXTLA	243,926	27,135	24,343	295,404
12.-	CUAXOMULCO	-655,608	-159,511	-52,842	-867,961
13.-	EL CARMEN TEQUEXQUITLA	-251,528	-79,550	-15,411	-346,489
14.-	EMILIANO ZAPATA	416,744	65,752	32,825	515,320
15.-	ESPAÑITA	-691,202	-171,827	-54,898	-917,927
16.-	HUAMANTLA	463,382	-10,667	74,652	527,367
17.-	HUEYOTLIPAN	-269,602	-82,185	-18,687	-370,474
18.-	IXTACUIXTLA DE M. M.	445,802	53,541	51,411	550,754
19.-	IXTENCO	-187,492	-55,215	-14,124	-256,831
20.-	LA MAGDALENA TLALTELULCO	113,818	-7,216	14,779	121,382
21.-	LAZARO CARDENAS	-569,851	-133,425	-45,932	-749,208
22.-	MAZATECOCHCO DE J. M. M.	-159,771	-57,910	-10,803	-228,484
23.-	MUÑOZ DE D. A.	195,978	28,495	16,369	240,843
24.-	NANACAMILPA DE M. A.	280,392	22,825	27,794	331,011
25.-	NATIVITAS	-1,184,972	-290,204	-87,514	-1,562,690
26.-	PANOTLA	185,458	-109	24,718	210,067
27.-	PAPALOTLA DE X.	262,525	13,121	31,308	306,954
28.-	SANCTORUM DE L. C.	152,022	9,947	14,031	176,000
29.-	SAN DAMIAN TEXOLOC	185,566	16,164	14,689	216,419
30.-	SAN FCO. TETLANOHCAN	445,684	68,482	38,388	552,554
31.-	SAN JERONIMO ZACUALPAN	558,964	98,374	44,238	701,576
32.-	SAN JOSE TEACALCO	494,849	83,308	40,070	618,227
33.-	SAN JUAN HUACTZINCO	227,491	26,585	19,212	273,288
34.-	SAN LORENZO AXOCOMANITLA	149,861	11,597	12,119	173,577
35.-	SAN LUCAS TECOPILCO	226,613	23,824	16,725	267,163
36.-	SAN PABLO DEL MONTE	504,883	40,028	74,226	619,137
37.-	SANTA ANA NOPALUCAN	-731,212	-176,497	-58,051	-965,760
38.-	SANTA APOLONIA TEACALCO	-841,326	-200,910	-68,414	-1,110,650
39.-	SANTA CATARINA AYOMETLA	31,676	-13,933	4,174	21,917
40.-	SANTA CRUZ QUILEHTLA	-914,938	-210,461	-72,972	-1,198,370
41.-	SANTA CRUZ TLAXCALA	129,354	-8,891	15,827	136,291
42.-	SANTA ISABEL XILOXOXTLA	410,874	62,462	32,478	505,815
43.-	TENANCINGO	19,017	-22,822	4,453	647
44.-	TEOLOCHOLCO	240,141	16,817	27,604	284,562
45.-	TEPETITLA DE LARDIZABAL	226,682	17,348	25,172	269,202
46.-	TEPEYANCO	13,490	-20,580	3,917	-3,172
47.-	TERRENATE	-1,214,205	-286,485	-94,793	-1,595,482
48.-	TETLA DE LA SOLIDARIDAD	523,085	62,877	53,792	639,754
49.-	TETLATLAHUCA	519,385	84,202	45,481	649,069
50.-	TLAXCALA	834,081	23,261	103,652	960,994
51.-	TLAXCO	355,789	31,794	45,877	433,460
52.-	TOCATLÁN	148,734	11,950	12,251	172,935
53.-	TOTOLAC	446,130	60,404	43,118	549,652
54.-	TZOMPANTEPEC	469,097	71,611	42,866	583,574
55.-	XALOTZOC	157,577	-46	20,519	178,049
56.-	XALTOCAN	1,322,062	246,932	108,216	1,677,210
57.-	XICOHTZINCO	848,364	148,295	72,562	1,069,220
58.-	YAUHQUEMEHCAN	195,557	-9,771	29,375	215,159
59.-	ZACATELCO	335,776	22,998	43,793	402,567
60.-	ZITLALTEPEC DE T. S. S.	-37,477	-26,171	-1,047	-64,695
TOTAL		8,406,279	-373,589	1,081,568	9,114,257

 			
ANEXO VI			
SALDOS DERIVADOS DEL AJUSTE DE PARTICIPACIONES FEDERALES Y ESTATALES DEL PERIODO ENERO - JUNIO 2019			
MUNICIPIO	FONDO ESTATAL PARTICIPABLE PROVISIONAL ENE-JUN 2019	FONDO ESTATAL PARTICIPABLE DEFINITIVO ENE-JUN 2019	TOTAL
ACUAMANALA DE M. H.	8,374,110	11,173,229	2,799,119
ATLTZAYANCA	15,529,585	16,657,843	1,128,258
AMAXAC DE GRO.	10,530,979	11,738,049	1,207,070
APETATITLAN DE A. C.	13,618,535	15,163,921	1,545,385
APIZACO	57,123,155	63,963,651	6,840,496
ATLANGATEPEC	10,737,984	13,056,438	2,318,454
BENITO JUAREZ	8,497,309	9,692,427	1,195,118
CALPULALPAN	28,434,447	31,232,032	2,797,585
CHIAUTEMPAN	38,085,606	41,600,291	3,514,685
CONTLA DE J. C.	20,976,505	22,915,690	1,939,185
CUAPIAXTLA	12,878,144	14,141,032	1,262,888
CUAXOMULCO	9,760,611	10,508,639	748,029
EL CARMEN TEQUEXQUITLA	13,436,230	14,441,269	1,005,039
EMILIANO ZAPATA	7,607,518	8,895,188	1,287,670
ESPAÑITA	10,099,835	10,997,196	897,362
HUAMANTLA	48,188,081	52,988,670	4,800,588
HUEYOTLIPAN	12,968,262	13,800,696	832,434
IXTACUXTLA DE M. M.	21,994,898	24,087,215	2,092,317
IXTENCO	10,208,895	10,765,566	556,671
LA MAGDALENA TLALTELULCO	13,732,561	15,233,695	1,501,134
LAZARO CARDENAS	8,437,841	8,860,095	422,253
MAZATECOCHCO DE J. M. M.	10,533,063	11,570,599	1,037,537
MUÑOZ DE D. A.	7,937,534	8,661,837	724,303
NANACAMILPA DE M. A.	14,904,591	16,810,586	1,905,995
NATIVITAS	18,006,363	19,326,216	1,319,853
PANOTLA	18,055,158	20,047,816	1,992,658
PAPALOTLA DE X.	19,693,224	21,633,480	1,940,257
SANCTORUM DE L. C.	10,178,318	11,300,503	1,122,185
SAN DAMIAN TEXOLOC	8,922,163	10,139,643	1,217,480
SAN FCO. TETLANOHCAN	11,091,910	12,591,071	1,499,162
SAN JERONIMO ZACUALPAN	8,582,595	9,801,828	1,219,233
SAN JOSE TEACALCO	8,878,759	10,158,023	1,279,264
SAN JUAN HUACZINCO	9,002,514	10,152,214	1,149,700
SAN LORENZO AXOCOMANITLA	8,027,405	9,072,330	1,044,925
SAN LUCAS TECOPILCO	7,687,345	9,005,200	1,317,855
SAN PABLO DEL MONTE	35,058,040	38,179,085	3,121,045
SANTA ANA NOPALUCAN	9,853,966	10,568,847	714,881
SANTA APOLONIA TEACALCO	8,230,345	9,027,478	797,133
SANTA CATARINA AYOMETLA	9,897,957	10,896,937	998,980
SANTA CRUZ QUILEHTLA	9,005,598	9,314,726	309,128
SANTA CRUZ TLAXCALA	14,164,016	15,842,841	1,678,825
SANTA ISABEL XILOXOTLA	8,038,450	9,442,024	1,403,574
TENANCINGO	11,573,386	12,848,472	1,275,086
TEOLOCHOLCO	15,739,341	17,397,161	1,657,820
TEPETITLA DE LARDIZABAL	14,202,985	15,734,606	1,531,621
TEPEYANCO	10,821,997	11,913,444	1,091,447
TERRENATE	12,663,309	13,422,497	759,188
TETLA DE LA SOLIDARIDAD	20,165,619	22,612,315	2,446,696
TETLATLAHUCA	11,225,561	12,724,277	1,498,716
TLAXCALA	66,023,913	73,307,222	7,283,309
TLAXCO	24,044,190	26,151,181	2,106,991
TOCATLAN	8,452,683	9,467,452	1,014,769
TOTOLAC	16,443,795	18,233,694	1,789,899
TZOMPANTEPEC	14,655,584	16,190,994	1,535,410
XALOZTOC	16,604,330	18,124,834	1,520,504
XALTOCAN	10,912,467	13,224,385	2,311,918
XICOHTZINCO	11,910,471	14,005,307	2,094,836
YAUHQUEMEHCAN	21,137,143	23,458,602	2,321,459
ZACATELCO	24,406,460	26,682,685	2,276,225
ZIILALTEPEC DE T. S. S.	9,986,586	10,828,147	841,562
TOTAL	957,940,226	1,061,783,392	103,843,166

SÉPTIMO. Con base en el numeral 5 fracción II de los Lineamientos para la Publicación de la información a que se refiere el artículo 6 de la Ley de Coordinación Fiscal, se presenta el informe trimestral de los recursos recibidos y pagados referentes al Fondo ISR participable a municipios por el periodo enero – junio de 2019.

FONDO ISR A MUNICIPIOS 2019								
NO.	MUNICIPIO	TOTAL	ENERO	FEBRERO	MARZO	ABRIL	MAYO	JUNIO
1	ACUAMANALA DE M. H.	487,093.00	0.00	174,515.00	0.00	78,153.00	195,693.00	38,732.00
2	ATLTZAYANCA	1,060,577.00	0.00	0.00	507,381.00	276,102.00	138,207.00	138,887.00
3	AMAXAC DE GRO.	611,175.00	232,242.00	66,767.00	75,272.00	76,808.00	81,789.00	78,297.00
4	APETATITLAN DE A. C.	3,035,593.00	1,354,820.00	0.00	899,283.00	0.00	291,567.00	489,923.00
5	APIZACO	12,907,681.00	3,991,708.00	1,461,397.00	1,423,063.00	3,498,297.00	884,096.00	1,649,120.00
6	ATLANGATEPEC	290,604.00	129,773.00	0.00	0.00	81,425.00	79,406.00	0.00
7	BENITO JUAREZ	743,357.00	0.00	0.00	144,120.00	361,356.00	76,237.00	161,644.00
8	CALPULALPAN	742,349.00	0.00	0.00	0.00	385,245.00	357,104.00	0.00
9	CHIAUTEMPAN	4,204,469.00	1,521,071.00	770,853.00	320,092.00	739,154.00	58,723.00	794,576.00
10	CONTLA DE J. C.	4,228,937.00	0.00	0.00	-	391,013.00	1,341,884.00	2,496,040.00
11	CUAPIAXTLA	1,360,684.00	746,781.00	0.00	117,502.00	120,527.00	254,361.00	121,513.00
12	CUAXOMULCO	675,832.00	241,539.00	87,462.00	98,216.00	78,851.00	81,153.00	88,611.00
13	EL CARMEN TEQUEXQUITLA	811,976.00	0.00	243,929.00	133,015.00	134,284.00	140,687.00	160,061.00
14	EMILIANO ZAPATA	346,530.00	168,097.00	0.00	51,230.00	50,534.00	0.00	76,669.00
15	ESPAÑITA	667,194.00	0.00	87,396.00	162,940.00	176,028.00	125,395.00	115,435.00
16	HUAMANTLA	3,134,942.00	0.00	213,564.00	523,601.00	1,400,248.00	88,792.00	908,737.00
17	HUEYOTLIPAN	629,239.00	184,669.00	1,633.00	144,485.00	125,846.00	146,538.00	26,068.00
18	IXTACUIXTLA DE M. M.	1,876,847.00	255,797.00	634,273.00	245,839.00	244,253.00	237,783.00	258,902.00
19	IXTENCO	473,333.00	62,926.00	0.00	90,457.00	229,636.00	1,284.00	89,030.00
20	LA MAGDALENA TLATELULCO	356,876.00	108,695.00	144,590.00	0.00	103,591.00	0.00	0.00
21	LAZARO CARDENAS	476,191.00	172,332.00	0.00	0.00	151,139.00	77,377.00	75,343.00
22	MAZATECOCHCO DE J. M. M.	793,002.00	266,456.00	95,194.00	103,725.00	0.00	0.00	327,627.00
23	MUÑOZ DE D. A.	555,775.00	97,636.00	47,518.00	0.00	361,260.00	49,361.00	0.00
24	NANACAMILPA DE M. A.	678,258.00	74,730.00	119,943.00	0.00	0.00	0.00	483,585.00
25	NATIVITAS	760,692.00	110,975.00	109,451.00	110,255.00	114,774.00	116,929.00	198,308.00
26	PANOTLA	1,458,698.00	209741.00	642426.00	-	176,915.00	-	429,616.00
27	PAPALOTLA DE X.	903,870.00	306,775.00	118,372.00	118,814.00	61,319.00	179,489.00	119,101.00
28	SANCTORUM DE L. C.	628,386.00	71,119.00	0.00	0.00	557,267.00	0.00	0.00
29	SAN DAMIAN TEXOLOC	450,505.00	0.00	158,882.00	104,574.00	63,097.00	62,686.00	61,266.00
30	SAN FCO. TETLANOHCAN	713,458.00	0.00	211,946.00	0.00	253,708.00	113,119.00	134,685.00
31	SAN JERONIMO ZACUALPAN	376,472.00	184,555.00	0.00	0.00	128,112.00	63,805.00	0.00
32	SAN JOSE TEACALCO	224,937.00	58,259.00	0.00	55,080.00	0.00	53,268.00	58,330.00
33	SAN JUAN HUACTZINCO	609,095.00	75,318.00	223,536.00	77,243.00	79,309.00	76,397.00	77,292.00
34	SAN LORENZO AXOCOMANITLA	863,538.00	0.00	274,457.00	0.00	432,873.00	80,139.00	76,069.00
35	SAN LUCAS TECOPILCO	445,526.00	122,891.00	0.00	117,737.00	105,211.00	0.00	99,687.00
36	SAN PABLO DEL MONTE	2,543,730.00	362693.00	758121.00	355,401.00	353,254.00	359,774.00	354,487.00
37	SANTA ANA NOPALUCAN	653,835.00	90,357.00	203,185.00	89,374.00	88,354.00	91,751.00	90,814.00
38	SANTA APOLONIA TEACALCO	963,347.00	0.00	570,781.00	74,619.00	77,812.00	159,957.00	80,178.00
39	SANTA CATARINA AYOMETLA	717,510.00	0.00	0.00	-	493,461.00	-	224,049.00
40	SANTA CRUZ QUILEHTLA	317,383.00	0.00	56,316.00	0.00	202,822.00	0.00	58,245.00
41	SANTA CRUZ TLAXCALA	992,520.00	136,151.00	225,452.00	142,240.00	311,979.00	0.00	176,698.00
42	SANTA ISABEL XILOXOTLA	860,009.00	0.00	10,666.00	594,254.00	82,933.00	83,648.00	88,508.00
43	TENANCINGO	510,925.00	56,126.00	165,518.00	55,790.00	55,323.00	55,231.00	122,937.00
44	TEOLOCHOLCO	1,056,360.00	323,013.00	228,919.00	159,656.00	160,178.00	184,594.00	0.00
45	TEPETITLA DE LARDIZABAL	2,275,831.00	1,349,029.00	561,600.00	1,983.00	291,889.00	7,556.00	63,774.00
46	TEPEYANCO	575,526.00	84,672.00	158,850.00	0.00	0.00	128,018.00	203,986.00
47	TERRENATE	747,176.00	18,326.00	182,461.00	329,987.00	144,549.00	71,853.00	0.00
48	TETLA DE LA SOLIDARIDAD	1,095,660.00	0.00	539,058.00	175,582.00	186,423.00	194,597.00	0.00
49	TETLATLAHUCA	590,047.00	215,489.00	0.00	148,167.00	74,414.00	0.00	151,977.00
50	TLAXCALA	9,359,510.00	2401623.00	1599857.00	1,480,979.00	1,530,576.00	739,332.00	1,607,143.00
51	TLAXCO	2,853,224.00	344165.00	918719.00	547,056.00	22,182.00	526,516.00	494,586.00
52	TOCATLAN	244,083.00	27,478.00	0.00	54,599.00	123.00	108,205.00	53,678.00
53	TOTOLAC	1,601,989.00	156,505.00	0.00	0.00	0.00	562,664.00	882,820.00
54	TZOMPANTEPEC	903,184.00	9603.00	156749.00	175,550.00	260,439.00	152,219.00	148,624.00
55	XALOZTOC	1,244,276.00	177,325.00	391,032.00	167,667.00	171,846.00	168,068.00	168,338.00
56	XALTOCAN	83,876.00	83876.00	0.00	-	-	-	-
57	XICOHTZINCO	1,028,155.00	0.00	413,190.00	245,078.00	0.00	247,998.00	121,889.00
58	YAUHQUEMEHCAN	413,647.00	93,370.00	12,172.00	308,105.00	0.00	0.00	0.00
59	ZACATELCO	1,962,419.00	443,444.00	0.00	0.00	0.00	730,628.00	788,347.00
60	ZITLALTEPEC DE T. S. S.	581,837.00	0.00	60,403.00	0.00	358,922.00	162,512.00	0.00
TOTAL		82,759,750.00	17,122,150.00	13,101,153.00	10,730,011.00	15,903,814.00	10,188,390.00	15,714,232.00

El presente Acuerdo se emite en la Ciudad de Tlaxcala de Xicohtécatl, Tlax., a los once días del mes de julio del año dos mil diecinueve.

La Secretaria de Planeación y Finanzas del Gobierno del Estado de Tlaxcala.

ING. MARÍA ALEJANDRA MARISELA NANDE ISLAS.

Rúbrica

* * * * *

PUBLICACIONES OFICIALES

* * * * *



El Periódico Oficial del Estado de Tlaxcala es integrante activo de la Red de Publicaciones Oficiales Mexicanas (REPOMEX) y de la Red de Boletines Oficiales Americanos (REDBOA).

