

**CUARTA SESIÓN ORDINARIA DEL CONSEJO PERMANENTE DE COORDINACIÓN HACENDARIA**

En la Ciudad de Tlaxcala, Tlax., siendo las once horas del día 21 de julio del dos mil veintidós se constituyeron los integrantes del Consejo Permanente de Coordinación Hacendaria vigente, en atención a la convocatoria emitida por el C.P. David Álvarez Ochoa, en su carácter de Secretario de Finanzas y Presidente del mismo, a efecto de llevar a cabo la presente sesión, la cual se desarrolla bajo el siguiente:

**ORDEN DEL DÍA**

**I. PASE DE LISTA Y VERIFICACIÓN DEL QUÓRUM LEGAL.**

C.P. DAVID ÁLVAREZ OCHOA

Secretario de Finanzas del Estado de Tlaxcala y Presidente del Consejo Permanente de Coordinación Hacendaria.

**II. APROBACIÓN DEL ORDEN DEL DÍA.**

C.P. DAVID ÁLVAREZ OCHOA

Secretario de Finanzas del Estado de Tlaxcala y Presidente del Consejo Permanente de Coordinación Hacendaria

**III. PALABRAS DE BIENVENIDA.**

C.P. DAVID ÁLVAREZ OCHOA

Secretario de Finanzas del Estado de Tlaxcala y Presidente del Consejo Permanente de Coordinación Hacendaria

**IV. COMPORTAMIENTO DE LOS INGRESOS FEDERALES Y ESTATALES ENE-JUN 2022.**

C.P. DAVID ÁLVAREZ OCHOA

Secretario de Finanzas del Estado de Tlaxcala y Presidente del Consejo Permanente de Coordinación Hacendaria

**V. DETERMINACIÓN DEL SEGUNDO AJUSTE TRIMESTRAL DE PARTICIPACIONES A MUNICIPIOS 2022.**

C.P. DAVID ÁLVAREZ OCHOA

Secretario de Finanzas del Estado de Tlaxcala y Presidente del Consejo Permanente de Coordinación Hacendaria.

**VI. DETERMINACIÓN DEL SEGUNDO AJUSTE TRIMESTRAL DEL FONDO DE COMPENSACIÓN E INCENTIVO A LA VENTA FINAL DE GASOLINAS Y DIÉSEL POR EL PERÍODO DE ENERO-JUNIO 2022.**

C.P. DAVID ÁLVAREZ OCHOA

Secretario de Finanzas del Estado de Tlaxcala y Presidente del Consejo Permanente de Coordinación Hacendaria.

**VII. COMPORTAMIENTO DE LA RECAUDACIÓN DEL IMPUESTO PREDIAL Y DERECHOS POR EL SUMINISTRO DE AGUA 2022.**

C.P. DAVID ÁLVAREZ OCHOA

Secretario de Finanzas del Estado de Tlaxcala y Presidente del Consejo Permanente de Coordinación Hacendaria

**VIII.- COMPORTAMIENTO DEL FONDO ISR MUNICIPAL ENERO-JUNIO DE 2022.**

C.P. DAVID ÁLVAREZ OCHOA

Secretario de Finanzas del Estado de Tlaxcala y Presidente del Consejo Permanente de Coordinación Hacendaria

**IX. INTERVENCIÓN DEL ÓRGANO DE FISCALIZACIÓN SUPERIOR**

C.P. MARÍA ISABEL DELFINA MALDONADO TEXTLE.

Auditora Superior del Órgano de Fiscalización Superior del Congreso del Estado

**X. INTERVENCIÓN DE LA COMISIÓN DE FINANZAS Y FISCALIZACIÓN**

DIP. MARÍA GUILLERMINA LOAIZA CORTERO

Presidenta de la Comisión de Finanzas y Fiscalización del Congreso del Estado

**XI. ASUNTOS GENERALES EN MATERIA HACENDARIA.**

#### CUARTA SESIÓN ORDINARIA DEL CONSEJO PERMANENTE DE COORDINACIÓN HACENDARIA

I.- El C.P. Román Muñoz Calva, Director de Contabilidad Gubernamental y Coordinación Hacendaria, llevó a cabo el pase de lista y verificación del quórum legal, encontrándose presentes: El Secretario de Finanzas del Estado de Tlaxcala y Presidente del Consejo Permanente de Coordinación Hacendaria, C.P. David Álvarez Ochoa; Diputada María Guillermina Loaiza Cortero, Presidenta de la Comisión de Finanzas y Fiscalización del Congreso del Estado; C.P. María Isabel Delfina Maldonado Textle, Titular del Órgano de Fiscalización Superior del Congreso del Estado; C. Laura Yamili Flores Lozano, Presidenta Municipal de Benito Juárez; C. María Araceli Martínez Cortes, Presidenta Municipal de El Carmen Tequexquilita; C. Agripino Rivera Martínez, Presidente Municipal de Lázaro Cárdenas; C. Isidro Nohpal García, Presidente Municipal de San Jerónimo Zacualpan; C. David Martínez del Razo, Presidente Municipal de Santa Cruz Tlaxcala; C.P. Enrique Barrientos Hernández, Tesorero Municipal de Santa Isabel Xiloxotla; C. Quirino Torres Hernández, Presidente Municipal de Tocatlán; C.P. Oscar Virgilio Jiménez Pérez, Tesorero Municipal de Totolac; C. Luis Ángel Barroso Ramírez, Presidente Municipal de Xicohtzinco.

Una vez existiendo Quórum legal se procede a realizar la presente sesión ordinaria del Consejo Permanente de Coordinación Hacendaria.

II.- El C.P. Román Muñoz Calva, Director de Contabilidad Gubernamental y Coordinación Hacendaria, dio lectura al orden del día, siendo esta aprobada por unanimidad por los integrantes del Consejo Permanente de Coordinación Hacendaria.

III.- El Secretario de Finanzas, C.P. David Álvarez Ochoa, en su carácter de Presidente del Consejo Permanente de Coordinación Hacendaria, dio las palabras de bienvenida a la Segunda Sesión Ordinaria del Consejo Permanente de Coordinación Hacendaria, comentó la situación que guardan los Ingresos Federales y Estatales participables del segundo trimestre de 2022, y aunque los efectos de la recesión provocada por el confinamiento han venido a la baja, se hizo la recomendación de seguir con las medidas correspondientes para enfrentar dicha contingencia económica.

IV.- El Secretario de Finanzas, C.P. David Álvarez Ochoa, en su carácter de Presidente del Consejo Permanente de Coordinación Hacendaria, presentó el comportamiento de los ingresos federales referenciados a la Recaudación Federal Participable (RFP) para el periodo enero-junio 2022, el cual incluye las diferencias del 3er. ajuste cuatrimestral 2021, el ajuste definitivo 2021 y primer ajuste cuatrimestral 2022, presentado un comportamiento positivo de **198,110 mdp** con un crecimiento de **10.11%**.

Una vez aplicada la fórmula de distribución de participaciones federales, establecida en la Ley de Coordinación Fiscal en el periodo Enero-Junio 2022, Las Entidades Federativas tuvieron un incremento de **7.87%**, en comparación con las cifras publicadas por la SHCP, el Estado de Tlaxcala registró un crecimiento de apenas **0.88%**.

En comparación con las cifras aprobadas en la Ley de Ingresos del Estado contra lo realmente transferido al Estado de Tlaxcala por el periodo Enero-Junio de 2022, se presenta un decremento en los Ingresos Federales de **\$-176.03 mdp**, que representa **-3.29%**, esto se debe al bajo comportamiento de las variables que integran la fórmula de distribución, tal es el caso del PIBE, Impuestos y Derechos Locales y baja eficiencia en Impuesto Predial y Derecho de Agua por parte de los Municipios.

Los Ingresos Derivados de Fuentes Locales, en el periodo Enero-Junio 2022, mantienen un comportamiento favorable de **145.5 mdp**, que representa un **22.98%**, sobre las cifras estimadas en Ley de ingresos, esto debido a las estrategias implementadas por el Gobierno del Estado para eficientar e incrementar la recaudación de Ingresos Locales.

V.- El Secretario de Finanzas C.P. David Álvarez Ochoa, en su carácter de Presidente del Consejo Permanente de Coordinación Hacendaria, presentó la metodología de cálculo y distribución del Fondo Estatal Participable correspondientes al Segundo Ajuste Trimestral de Participaciones a Municipios 2022 (enero-junio), las cuales se distribuyen con base en el Flujo de efectivo (se distribuye el recurso 5 días posteriores a aquel en el que formalmente los recibe el Estado) las cifras que resultaron son las siguientes:

**CUARTA SESIÓN ORDINARIA DEL CONSEJO PERMANENTE DE COORDINACIÓN HACENDARIA**

| RESUMEN DE PARTICIPACIONES, FOCO, GASOLINAS Y DIESEL SEGUNDO TRIM A MUNICIPIOS 2022 |                               |  |                                 |   |                                     |
|---|-------------------------------|--|---------------------------------|---|-------------------------------------|
| NO.   | MUNICIPIO                     | 2do AJUSTE TRIMESTRAL PARTICIPACIONES 2022 | 2do AJUSTE TRIMESTRAL FOCO 2022 | 2do AJUSTE TRIMESTRAL GASOLINAS Y DIESEL 2022 | TOTAL PRIMER AJUSTE TRIMESTRAL 2022 |
| 1.-   | ACUAMANALA DE M. H.           | 211.313,54                                 | 68.067,37                       | 29.120,61                                     | 308.501,52                          |
| 2.-   | ATLTZAYANCA                   | 18.450,50                                  | -14.174,06                      | -6.063,94                                     | -1.787,50                           |
| 3.-   | AMAXAC DE GRO.                | 133.862,45                                 | 37.718,35                       | 16.136,68                                     | 187.717,48                          |
| 4.-   | APETATITLAN DE A. C.          | 55.094,43                                  | 2.791,64                        | 1.194,33                                      | 59.080,39                           |
| 5.-   | APIZACO                       | 257.404,12                                 | 11.193,31                       | 4.788,73                                      | 273.386,16                          |
| 6.-   | ATLANGATEPEC                  | 391,20                                     | -16.231,20                      | -6.944,03                                     | -22.784,03                          |
| <b>7.-</b>  | <b>BENITO JUAREZ</b>          | <b>32.760,93</b>                           | <b>30,04</b>                    | <b>12,85</b>                                  | <b>32.803,83</b>                    |
| 8.-   | CALPULALPAN                   | 60.610,20                                  | -13.779,32                      | -5.895,07                                     | 40.935,81                           |
| 9.-   | CHIAUTEMPAN                   | 60.726,73                                  | -26.758,19                      | -11.447,71                                    | 22.520,84                           |
| 10.-  | CONTLA DE J. C.               | 277.480,06                                 | 78.727,26                       | 33.681,13                                     | 389.888,46                          |
| 11.-  | CUAPIAXTLA                    | -61.358,28                                 | -42.830,32                      | -18.323,68                                    | -122.512,27                         |
| 12.-  | CUAXOMULCO                    | 33.397,44                                  | -711,82                         | -304,52                                       | 32.381,10                           |
| <b>13.-</b>   | <b>EL CARMEN TEQUEXQUITLA</b> | <b>193.048,41</b>                          | <b>57.945,65</b>                | <b>24.790,33</b>                              | <b>275.784,39</b>                   |
| 14.-  | EMILIANO ZAPATA               | -108.552,22                                | -61.329,09                      | -26.237,83                                    | -196.119,14                         |
| 15.-  | ESPAÑITA                      | 40.676,59                                  | 1.797,18                        | 768,86  | 43.242,64                           |
| 16.-  | HUAMANTLA                     | -70.769,00                                 | -107.924,62                     | -46.172,34                                    | -224.865,97                         |
| 17.-  | HUEYOTLIPAN                   | -56.561,91                                 | -40.595,64                      | -17.367,64                                    | -114.525,19                         |
| 18.-  | IXTACUIXTLA DE M. M.          | -22.705,41                                 | -38.925,93                      | -16.653,30                                    | -78.284,64                          |
| 19.-  | IXTENCO                       | 37.493,60                                  | 258,02                          | 110,38  | 37.862,00                           |
| 20.-  | LA MAGDALENA TLALTELULCO      | 34.919,49                                  | -5.700,77                       | -2.438,90                                     | 26.779,82                           |
| <b>21.-</b>   | <b>LAZARO CARDENAS</b>        | <b>-47.949,62</b>                          | <b>-33.117,58</b>               | <b>-14.168,37</b>                             | <b>-95.235,58</b>                   |
| 22.-  | MAZATECOCHCO DE J. M. M.      | 82.969,79                                  | 17.924,57                       | 7.668,49                                      | 108.562,85                          |
| 23.-  | MUÑOZ DE D. A.                | -103.580,78                                | -58.120,38                      | -24.865,09                                    | -186.566,25                         |
| 24.-  | NANACAMILPA DE M. A.          | 107.863,50                                 | 23.378,25                       | 10.001,69                                     | 141.243,44                          |
| 25.-  | NATMITAS                      | 88.482,98                                  | 10.813,23                       | 4.626,12                                      | 103.922,34                          |
| 26.-  | PANOTLA                       | 315.982,67                                 | 84.828,36                       | 36.291,30                                     | 437.102,33                          |
| 27.-  | PAPALOTLA DE X.               | 63.737,13                                  | -2.078,93                       | -889,41                                       | 60.768,79                           |
| 28.-  | SANCTORUM DE L. C.            | -42.522,06                                 | -32.534,14                      | -13.918,76                                    | -88.974,95                          |
| 29.-  | SAN DAMIAN TEXOLOC            | -41.180,50                                 | -30.385,82                      | -12.999,69                                    | -84.566,01                          |
| 30.-  | SAN FCO. TETLANOHCAN          | 74.237,63                                  | 12.461,70                       | 5.331,37                                      | 92.030,69                           |
| <b>31.-</b>   | <b>SAN JERONIMO ZACUALPAN</b> | <b>-44.164,24</b>                          | <b>-30.947,10</b>               | <b>-13.239,81</b>                             | <b>-88.351,15</b>                   |
| 32.-  | SAN JOSE TEACALCO             | 68.422,24                                  | 13.990,43                       | 5.985,39                                      | 88.398,06                           |
| 33.-  | SAN JUAN HUACTZINCO           | 75.974,22                                  | 16.921,10                       | 7.239,19                                      | 100.134,51                          |
| 34.-  | SAN LORENZO AXOCOMANITLA      | 461.884,46                                 | 169.507,49                      | 72.518,77                                     | 703.910,72                          |
| 35.-  | SAN LUCAS TECOPILCO           | 122.378,45                                 | 37.189,32                       | 15.910,34                                     | 175.478,11                          |
| 36.-  | SAN PABLO DEL MONTE           | 40.728,08                                  | -30.042,15                      | -12.852,66                                    | -2.166,73                           |
| 37.-  | SANTA ANA NOPALUCAN           | -52.303,37                                 | -35.204,11                      | -15.061,03                                    | -102.568,52                         |
| 38.-  | SANTA APOLONIA TEACALCO       | -15.427,78                                 | -17.670,20                      | -7.559,67                                     | -40.657,65                          |
| 39.-  | SANTA CATARINA AYOMETLA       | 254.448,95                                 | 84.630,99                       | 36.206,86                                     | 375.286,80                          |
| 40.-  | SANTA CRUZ QUILEHTLA          | 166.302,77                                 | 50.484,74                       | 21.598,40                                     | 238.385,91                          |
| <b>41.-</b>   | <b>SANTA CRUZ TLAXCALA</b>    | <b>39.117,66</b>                           | <b>-5.822,69</b>                | <b>-2.491,08</b>                              | <b>30.803,88</b>                    |
| <b>42.-</b>   | <b>SANTA ISABEL XILOXOTLA</b> | <b>6.033,72</b>                            | <b>-9.943,89</b>                | <b>-4.254,20</b>                              | <b>-8.164,37</b>                    |
| 43.-  | TENANCINGO                    | 76.203,91                                  | 13.130,50                       | 5.617,49                                      | 94.951,90                           |
| 44.-  | TEOLOCHOLCO                   | 21.211,40                                  | -14.798,52                      | -6.331,11                                     | 81,77                               |
| 45.-  | TEPETITLA DE LARDIZABAL       | 82.755,03                                  | 12.371,67                       | 5.292,85                                      | 100.419,55                          |
| 46.-  | TEPEYANCO                     | 109.966,15                                 | 28.432,62                       | 12.164,06                                     | 150.562,83                          |
| 47.-  | TERRENATE                     | 107.087,78                                 | 23.457,03                       | 10.035,40                                     | 140.580,21                          |
| 48.-  | TETLA DE LA SOLIDARIDAD       | -138.932,21                                | -90.520,92                      | -38.726,70                                    | -268.179,84                         |
| 49.-  | TETLATLAHUCA                  | 99.063,76                                  | 21.012,51                       | 8.989,58                                      | 129.065,86                          |
| 50.-  | TLAXCALA                      | 416.228,94                                 | 95.404,49                       | 40.815,99                                     | 552.449,42                          |
| 51.-  | TLAXCO                        | 199.400,93                                 | 45.916,28                       | 19.643,91                                     | 264.961,12                          |
| <b>52.-</b>   | <b>TOCATLÁN</b>               | <b>-76.709,58</b>                          | <b>-44.873,84</b>               | <b>-19.197,95</b>                             | <b>-140.781,37</b>                  |
| <b>53.-</b>   | <b>TOTOLAC</b>                | <b>141.104,93</b>                          | <b>33.472,10</b>                | <b>14.320,05</b>                              | <b>188.897,07</b>                   |
| 54.-  | TZOMPANTEPEC                  | 168.050,75                                 | 45.626,19                       | 19.519,81                                     | 233.196,75                          |
| 55.-  | XALOZTOC                      | -173.479,46                                | -94.600,38                      | -40.471,97                                    | -308.551,80                         |
| 56.-  | XALTOCAN                      | -30.567,09                                 | -29.058,37                      | -12.431,75                                    | -72.057,21                          |
| <b>57.-</b>   | <b>XICOHTZINCO</b>            | <b>-152.160,09</b>                         | <b>-83.390,43</b>               | <b>-35.676,12</b>                             | <b>-271.226,64</b>                  |
| 58.-  | YAUHQUEMEHCAN                 | 2.742,69                                   | -31.068,57                      | -13.291,76                                    | -41.617,64                          |
| 59.-  | ZACATELCO                     | 118.527,24                                 | 12.822,17                       | 5.485,58                                      | 136.834,99                          |
| 60.-  | ZITLALTEPEC DE T. S. S.       | -132.462,27                                | -69.165,61                      | -29.590,43                                    | -231.218,30                         |
| <b>TOTAL</b>  |                               | <b>3.587.151,60</b>                        | <b>0,00</b>                     | <b>0,00</b>                                   | <b>3.587.151,60</b>                 |

**CUARTA SESIÓN ORDINARIA DEL CONSEJO PERMANENTE DE COORDINACIÓN HACENDARIA**

**CONCILIACION DE PARTICIPACIONES A MUNICIPIOS ENERO - JUNIO 2022**

| NO.          | MUNICIPIO                     | TOTAL DE PARTICIPACIONES FORMULA | TOTAL PAGADO ENERO JUNIO 2022 | AJUSTE JUNIO 2022   | %             |
|--------------|-------------------------------|----------------------------------|-------------------------------|---------------------|---------------|
| 1.-          | ACUAMANALA DE M. H.           | 11,143,728.68                    | 10,932,415.13                 | 211,313.54          | 1.93%         |
| 2.-          | ATLTZAYANCA                   | 18,115,632.72                    | 18,097,182.22                 | 18,450.50           | 0.10%         |
| 3.-          | AMAXAC DE GRO.                | 12,900,211.67                    | 12,766,349.22                 | 133,862.45          | 1.05%         |
| 4.-          | APETATITLAN DE A. C.          | 16,491,083.89                    | 16,435,989.46                 | 55,094.43           | 0.34%         |
| 5.-          | APIZACO                       | 69,175,363.56                    | 68,917,959.44                 | 257,404.12          | 0.37%         |
| 6.-          | ATLANGATEPEC                  | 13,774,488.63                    | 13,774,097.44                 | 391.20              | 0.00%         |
| <b>7.-</b>   | <b>BENITO JUAREZ</b>          | <b>10,765,493.90</b>             | <b>10,732,732.97</b>          | <b>32,760.93</b>    | <b>0.31%</b>  |
| 8.-          | CALPULALPAN                   | 33,312,416.97                    | 33,251,806.77                 | 60,610.20           | 0.18%         |
| 9.-          | CHIAUTEMPAN                   | 44,338,706.03                    | 44,277,979.29                 | 60,726.73           | 0.14%         |
| 10.-         | CONTLA DE J. C.               | 24,643,718.72                    | 24,366,238.66                 | 277,480.06          | 1.14%         |
| 11.-         | CUAPIAXTLA                    | 15,588,147.74                    | 15,649,506.01                 | -61,358.28          | -0.39%        |
| 12.-         | CUAXOMULCO                    | 11,794,687.64                    | 11,761,290.20                 | 33,397.44           | 0.28%         |
| <b>13.-</b>  | <b>EL CARMEN TEQUEXQUITLA</b> | <b>16,047,329.03</b>             | <b>15,854,280.62</b>          | <b>193,048.41</b>   | <b>1.22%</b>  |
| 14.-         | EMILIANO ZAPATA               | 9,698,851.32                     | 9,807,403.55                  | -108,552.22         | -1.11%        |
| 15.-         | ESPAÑITA                      | 12,004,183.83                    | 11,963,507.24                 | 40,676.59           | 0.34%         |
| 16.-         | HUAMANTLA                     | 56,139,603.18                    | 56,210,372.18                 | -70,769.00          | -0.13%        |
| 17.-         | HUEYOTLIPAN                   | 15,427,786.35                    | 15,484,348.26                 | -56,561.91          | -0.37%        |
| 18.-         | IXTACUXTLA DE M. M.           | 25,650,330.67                    | 25,673,036.08                 | -22,705.41          | -0.09%        |
| 19.-         | IXTENCO                       | 12,734,507.95                    | 12,697,014.35                 | 37,493.60           | 0.30%         |
| 20.-         | LA MAGDALENA TLALTELULCO      | 16,496,698.53                    | 16,461,779.03                 | 34,919.49           | 0.21%         |
| <b>21.-</b>  | <b>LAZARO CARDENAS</b>        | <b>10,231,175.09</b>             | <b>10,279,124.71</b>          | <b>-47,949.62</b>   | <b>-0.47%</b> |
| 22.-         | MAZATECOCHCO DE J. M. M.      | 12,764,788.09                    | 12,681,818.30                 | 82,969.79           | 0.65%         |
| 23.-         | MUÑOZ DE D. A.                | 10,103,992.69                    | 10,207,573.46                 | -103,580.78         | -1.01%        |
| 24.-         | NANACAMILPA DE M. A.          | 17,951,896.64                    | 17,844,033.15                 | 107,863.50          | 0.60%         |
| 25.-         | NATIVITAS                     | 20,903,935.86                    | 20,815,452.88                 | 88,482.98           | 0.43%         |
| 26.-         | PANOTLA                       | 21,331,743.09                    | 21,015,760.42                 | 315,982.67          | 1.50%         |
| 27.-         | PAPALOTLA DE X.               | 23,287,700.75                    | 23,223,963.63                 | 63,737.13           | 0.27%         |
| 28.-         | SANCTORUM DE L. C.            | 12,430,026.82                    | 12,472,548.87                 | -42,522.06          | -0.34%        |
| 29.-         | SAN DAMIAN TEXOLOC            | 11,103,357.44                    | 11,144,537.94                 | -41,180.50          | -0.37%        |
| 30.-         | SAN FCO. TETLANOHCAN          | 13,672,350.46                    | 13,598,112.84                 | 74,237.63           | 0.55%         |
| <b>31.-</b>  | <b>SAN JERONIMO ZACUALPAN</b> | <b>10,793,431.34</b>             | <b>10,837,595.57</b>          | <b>-44,164.24</b>   | <b>-0.41%</b> |
| 32.-         | SAN JOSE TEACALCO             | 11,150,303.74                    | 11,081,881.49                 | 68,422.24           | 0.62%         |
| 33.-         | SAN JUAN HUACTZINCO           | 11,097,608.36                    | 11,021,634.14                 | 75,974.22           | 0.69%         |
| 34.-         | SAN LORENZO AXOCOMANITLA      | 10,159,942.82                    | 9,698,058.36                  | 461,884.46          | 4.76%         |
| 35.-         | SAN LUCAS TECOPILCO           | 9,729,943.65                     | 9,607,565.20                  | 122,378.45          | 1.27%         |
| 36.-         | SAN PABLO DEL MONTE           | 40,179,744.51                    | 40,139,016.42                 | 40,728.08           | 0.10%         |
| 37.-         | SANTA ANA NOPALUCAN           | 11,809,484.41                    | 11,861,787.78                 | -52,303.37          | -0.44%        |
| 38.-         | SANTA APOLONIA TEACALCO       | 9,770,382.04                     | 9,785,809.82                  | -15,427.78          | -0.16%        |
| 39.-         | SANTA CATARINA AYOMETLA       | 12,093,965.43                    | 11,839,516.48                 | 254,448.95          | 2.15%         |
| 40.-         | SANTA CRUZ QUILEHTLA          | 10,817,083.59                    | 10,650,780.82                 | 166,302.77          | 1.56%         |
| <b>41.-</b>  | <b>SANTA CRUZ TLAXCALA</b>    | <b>17,126,019.78</b>             | <b>17,086,902.12</b>          | <b>39,117.66</b>    | <b>0.23%</b>  |
| <b>42.-</b>  | <b>SANTA ISABEL XILOXOTLA</b> | <b>10,054,746.72</b>             | <b>10,048,713.00</b>          | <b>6,033.72</b>     | <b>0.06%</b>  |
| 43.-         | TENANCINGO                    | 14,006,650.03                    | 13,930,446.12                 | 76,203.91           | 0.55%         |
| 44.-         | TEOLOCHOLCO                   | 18,643,779.27                    | 18,622,567.87                 | 21,211.40           | 0.11%         |
| 45.-         | TEPETITLA DE LARDIZABAL       | 16,926,632.13                    | 16,843,877.10                 | 82,755.03           | 0.49%         |
| 46.-         | TEPEYANCO                     | 13,177,974.72                    | 13,068,008.58                 | 109,966.15          | 0.84%         |
| 47.-         | TERRENATE                     | 14,810,059.10                    | 14,702,971.32                 | 107,087.78          | 0.73%         |
| 48.-         | TETLA DE LA SOLIDARIDAD       | 24,234,924.78                    | 24,373,857.00                 | -138,932.21         | -0.57%        |
| 49.-         | TETLATLAHUCA                  | 13,764,228.44                    | 13,665,164.68                 | 99,063.76           | 0.72%         |
| 50.-         | TLAXCALA                      | 78,365,533.05                    | 77,949,304.11                 | 416,228.94          | 0.53%         |
| 51.-         | TLAXCO                        | 28,040,800.60                    | 27,841,399.67                 | 199,400.93          | 0.72%         |
| <b>52.-</b>  | <b>TOCATLÁN</b>               | <b>10,476,287.87</b>             | <b>10,552,997.45</b>          | <b>-76,709.58</b>   | <b>-0.73%</b> |
| <b>53.-</b>  | <b>TOTOLAC</b>                | <b>19,797,147.30</b>             | <b>19,656,042.38</b>          | <b>141,104.93</b>   | <b>0.72%</b>  |
| 54.-         | TZOMPANTEPEC                  | 17,804,323.99                    | 17,636,273.24                 | 168,050.75          | 0.95%         |
| 55.-         | XALOZTOC                      | 19,674,969.78                    | 19,848,449.24                 | -173,479.46         | -0.87%        |
| 56.-         | XALTOCAN                      | 13,931,627.77                    | 13,962,194.86                 | -30,567.09          | -0.22%        |
| <b>57.-</b>  | <b>XICOHTZINCO</b>            | <b>14,866,439.20</b>             | <b>15,018,599.29</b>          | <b>-152,160.09</b>  | <b>-1.01%</b> |
| 58.-         | YAUHQUEMEHCAN                 | 24,989,112.72                    | 24,986,370.03                 | 2,742.69            | 0.01%         |
| 59.-         | ZACATELCO                     | 28,708,425.47                    | 28,589,898.23                 | 118,527.24          | 0.41%         |
| 60.-         | ZITLALTEPEC DE T. S. S.       | 12,086,907.77                    | 12,219,370.04                 | -132,462.27         | -1.08%        |
| <b>TOTAL</b> |                               | <b>1,149,112,418.30</b>          | <b>1,145,525,266.70</b>       | <b>3,587,151.60</b> | <b>0.31%</b>  |

**CUARTA SESIÓN ORDINARIA DEL CONSEJO PERMANENTE DE COORDINACIÓN HACENDARIA**  
**Acuerdo 01/IV/2022**

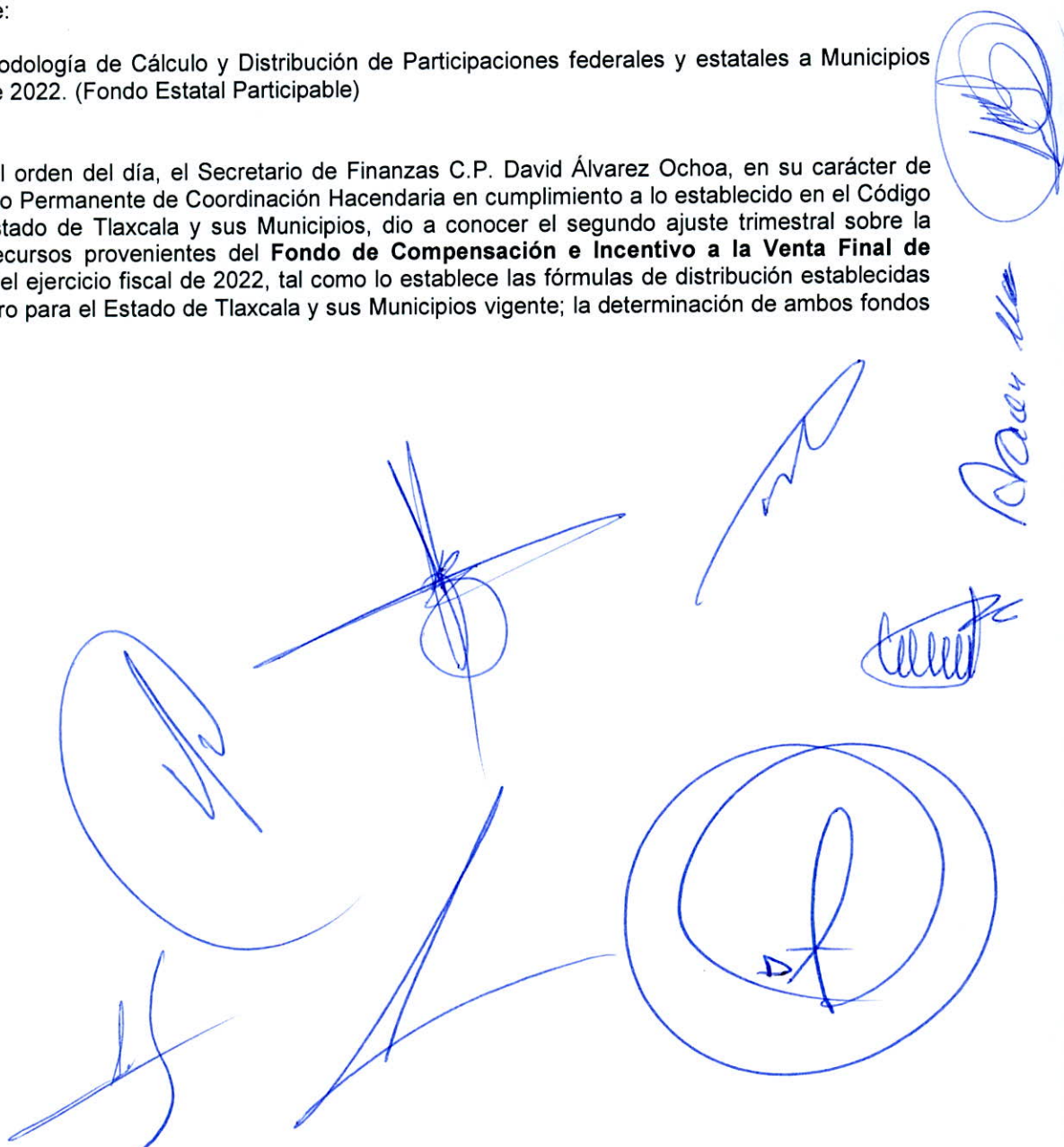
La metodología de cálculo y determinación del ajuste y las cifras correspondientes a cada municipio fue explicada y presentada ante el seno del Consejo Permanente de Coordinación Hacendaria, mismas que fueron validadas por unanimidad de los integrantes del Consejo Permanente de Coordinación Hacendaria y se acordó que serán liquidadas o descontadas dentro del plazo establecido en el artículo 506 del Código Financiero, una vez que se realice el tramite respectivo entre la Secretaría de Finanzas y los Municipios (envío de la constancia); la aplicación de las cantidades provenientes del ajuste de participaciones, deberán atender lo observado en la Ley de Disciplina Financiera para las Entidades Federativas y los Municipios, así como en el Código Financiero para el Estado de Tlaxcala y sus Municipios.

De igual forma se acordó que los municipios una vez recibida la constancia de participaciones, deberán enviar por correo electrónico los **Comprobantes Fiscales Digitales** en los tiempos establecidos por la Secretaria de Finanzas, esto con la finalidad de que les sean transferidas sus participaciones municipales en tiempo y forma.

Se adjunta al presente:

- Anexo 1: Metodología de Cálculo y Distribución de Participaciones federales y estatales a Municipios enero-junio de 2022. (Fondo Estatal Participable)

VI.- En este punto del orden del día, el Secretario de Finanzas C.P. David Álvarez Ochoa, en su carácter de Presidente del Consejo Permanente de Coordinación Hacendaria en cumplimiento a lo establecido en el Código Financiero para el Estado de Tlaxcala y sus Municipios, dio a conocer el segundo ajuste trimestral sobre la trasferencia de los recursos provenientes del **Fondo de Compensación e Incentivo a la Venta Final de Gasolinas y Diésel** del ejercicio fiscal de 2022, tal como lo establece las fórmulas de distribución establecidas en el Código Financiero para el Estado de Tlaxcala y sus Municipios vigente; la determinación de ambos fondos es la siguiente:



**CUARTA SESIÓN ORDINARIA DEL CONSEJO PERMANENTE DE COORDINACIÓN HACENDARIA**
**GASOLINAS Y DIESEL DE ENERO JUNIO 2022**

| NO.           | MUNICIPIO                     | TOTAL<br>FORMULA<br>ENE JUN DE 2022 | TOTAL<br>PAGADO<br>ENE JUN DE 2022 | DIFERENCIA        |                |
|---------------|-------------------------------|-------------------------------------|------------------------------------|-------------------|----------------|
|               |                               |                                     |                                    | ABSOLUTA          | RELATIVA       |
| 1.-           | ACUAMANALA DE M. H.           | 98,067.63                           | 68,947.02                          | 29,120.61         | 42.24%         |
| 2.-           | ATLTZAYANCA                   | 169,101.75                          | 175,165.69                         | -6,063.94         | -3.46%         |
| 3.-           | AMAXAC DE GRO.                | 137,133.15                          | 120,996.47                         | 16,136.68         | 13.34%         |
| 4.-           | APETATITLAN DE A. C.          | 176,981.47                          | 175,787.14                         | 1,194.33          | 0.68%          |
| 5.-           | APIZACO                       | 921,040.39                          | 916,251.66                         | 4,788.73          | 0.52%          |
| 6.-           | ATLANGATEPEC                  | 102,614.21                          | 109,558.24                         | -6,944.03         | -6.34%         |
| 7.-           | <b>BENITO JUAREZ</b>          | <b>84,708.41</b>                    | <b>84,695.56</b>                   | <b>12.85</b>      | <b>0.02%</b>   |
| 8.-           | CALPULALPAN                   | 446,545.00                          | 452,440.07                         | -5,895.07         | -1.30%         |
| 9.-           | CHIAUTEMPAN                   | 640,626.52                          | 652,074.23                         | -11,447.71        | -1.76%         |
| 10.-          | CONTLA DE J. C.               | 346,866.66                          | 313,185.53                         | 33,681.13         | 10.75%         |
| 11.-          | CUAPIAXTLA                    | 155,521.14                          | 173,844.82                         | -18,323.68        | -10.54%        |
| 12.-          | CUAXOMULCO                    | 90,186.00                           | 90,490.52                          | -304.52           | -0.34%         |
| 13.-          | <b>EL CARMEN TEQUEXQUITLA</b> | <b>193,194.64</b>                   | <b>168,404.31</b>                  | <b>24,790.33</b>  | <b>14.72%</b>  |
| 14.-          | EMILIANO ZAPATA               | 85,709.46                           | 111,947.29                         | -26,237.83        | -23.44%        |
| 15.-          | ESPAÑITA                      | 108,623.07                          | 107,854.21                         | 768.86            | 0.71%          |
| 16.-          | HUAMANTLA                     | 855,649.94                          | 901,822.28                         | -46,172.34        | -5.12%         |
| 17.-          | HUEYOTLIPAN                   | 149,008.00                          | 166,375.64                         | -17,367.64        | -10.44%        |
| 18.-          | IXTACUXTLA DE M. M.           | 317,594.88                          | 334,248.18                         | -16,653.30        | -4.98%         |
| 19.-          | IXTENCO                       | 104,975.84                          | 104,865.46                         | 110.38            | 0.11%          |
| 20.-          | LA MAGDALENA TLALTELULCO      | 183,551.46                          | 185,990.36                         | -2,438.90         | -1.31%         |
| 21.-          | <b>LAZARO CARDENAS</b>        | <b>65,017.64</b>                    | <b>79,186.01</b>                   | <b>-14,168.37</b> | <b>-17.89%</b> |
| 22.-          | MAZATECOCHCO DE J. M. M.      | 134,075.45                          | 126,406.96                         | 7,668.49          | 6.07%          |
| 23.-          | MUÑOZ DE D. A.                | 79,061.14                           | 103,926.23                         | -24,865.09        | -23.93%        |
| 24.-          | NANACAMILPA DE M. A.          | 200,228.99                          | 190,227.30                         | 10,001.69         | 5.26%          |
| 25.-          | NATIVITAS                     | 243,863.91                          | 239,237.79                         | 4,626.12          | 1.93%          |
| 26.-          | PANOTLA                       | 256,491.36                          | 220,200.06                         | 36,291.30         | 16.48%         |
| 27.-          | PAPALOTLA DE X.               | 300,265.37                          | 301,154.78                         | -889.41           | -0.30%         |
| 28.-          | SANCTORUM DE L. C.            | 105,826.99                          | 119,745.75                         | -13,918.76        | -11.62%        |
| 29.-          | SAN DAMIAN TEXOLOC            | 80,510.15                           | 93,509.84                          | -12,999.69        | -13.90%        |
| 30.-          | SAN FCO. TETLANOHCAN          | 126,796.85                          | 121,465.48                         | 5,331.37          | 4.39%          |
| 31.-          | <b>SAN JERONIMO ZACUALPAN</b> | <b>64,978.98</b>                    | <b>78,218.79</b>                   | <b>-13,239.81</b> | <b>-16.93%</b> |
| 32.-          | SAN JOSE TEACALCO             | 87,614.67                           | 81,629.28                          | 5,985.39          | 7.33%          |
| 33.-          | SAN JUAN HUACTZINCO           | 100,070.17                          | 92,830.98                          | 7,239.19          | 7.80%          |
| 34.-          | SAN LORENZO AXOCOMANITLA      | 162,294.31                          | 89,775.54                          | 72,518.77         | 80.78%         |
| 35.-          | SAN LUCAS TECOPILCO           | 78,041.15                           | 62,130.81                          | 15,910.34         | 25.61%         |
| 36.-          | SAN PABLO DEL MONTE           | 648,504.73                          | 661,357.39                         | -12,852.66        | -1.94%         |
| 37.-          | SANTA ANA NOPALUCAN           | 93,153.87                           | 108,214.90                         | -15,061.03        | -13.92%        |
| 38.-          | SANTA APOLONIA TEACALCO       | 65,249.65                           | 72,809.32                          | -7,559.67         | -10.38%        |
| 39.-          | SANTA CATARINA AYOMETLA       | 133,141.45                          | 96,934.59                          | 36,206.86         | 37.35%         |
| 40.-          | SANTA CRUZ QUILEHTLA          | 100,948.96                          | 79,350.56                          | 21,598.40         | 27.22%         |
| 41.-          | <b>SANTA CRUZ TLAXCALA</b>    | <b>217,848.81</b>                   | <b>220,339.89</b>                  | <b>-2,491.08</b>  | <b>-1.13%</b>  |
| 42.-          | <b>SANTA ISABEL XILOXOTLA</b> | <b>78,864.56</b>                    | <b>83,118.76</b>                   | <b>-4,254.20</b>  | <b>-5.12%</b>  |
| 43.-          | TENANCINGO                    | 137,429.09                          | 131,811.60                         | 5,617.49          | 4.26%          |
| 44.-          | TEOLOCHOLCO                   | 220,413.49                          | 226,744.60                         | -6,331.11         | -2.79%         |
| 45.-          | TEPETITLA DE LARDIZABAL       | 209,455.20                          | 204,162.35                         | 5,292.85          | 2.59%          |
| 46.-          | TEPEYANCO                     | 156,947.51                          | 144,783.45                         | 12,164.06         | 8.40%          |
| 47.-          | TERRENA TE                    | 156,061.00                          | 146,025.60                         | 10,035.40         | 6.87%          |
| 48.-          | TETLA DE LA SOLIDARIDAD       | 330,957.83                          | 369,684.53                         | -38,726.70        | -10.48%        |
| 49.-          | TETLATLAHUCA                  | 137,485.76                          | 128,496.18                         | 8,989.58          | 7.00%          |
| 50.-          | TLAXCALA                      | 1,005,980.52                        | 965,164.53                         | 40,815.99         | 4.23%          |
| 51.-          | TLAXCO                        | 390,669.93                          | 371,026.02                         | 19,643.91         | 5.29%          |
| 52.-          | <b>TOCATLÁN</b>               | <b>83,616.54</b>                    | <b>102,814.49</b>                  | <b>-19,197.95</b> | <b>-18.67%</b> |
| 53.-          | <b>TOTOLAC</b>                | <b>223,989.30</b>                   | <b>209,669.25</b>                  | <b>14,320.05</b>  | <b>6.83%</b>   |
| 54.-          | TZOMPANTEPEC                  | 190,066.78                          | 170,546.97                         | 19,519.81         | 11.45%         |
| 55.-          | XALOZTOC                      | 234,508.77                          | 274,980.74                         | -40,471.97        | -14.72%        |
| 56.-          | XALTOCAN                      | 120,383.19                          | 132,814.94                         | -12,431.75        | -9.36%         |
| 57.-          | <b>XICOHTZINCO</b>            | <b>135,774.63</b>                   | <b>171,450.75</b>                  | <b>-35,676.12</b> | <b>-20.81%</b> |
| 58.-          | YAUHQUEMEHCAN                 | 362,159.83                          | 375,451.59                         | -13,291.76        | -3.54%         |
| 59.-          | ZACATELCO                     | 391,355.89                          | 385,870.31                         | 5,485.58          | 1.42%          |
| 60.-          | ZITLALTEPEC DE T. S. S.       | 103,544.78                          | 133,135.21                         | -29,590.43        | -22.23%        |
| <b>TOTAL:</b> |                               | <b>13,381,348.80</b>                | <b>13,381,348.80</b>               | <b>0.00</b>       | <b>0.00%</b>   |

**CUARTA SESIÓN ORDINARIA DEL CONSEJO PERMANENTE DE COORDINACIÓN HACENDARIA**

**Acuerdo 02/IV/2022**

Las cifras fueron validadas y aprobadas por unanimidad de los integrantes del Consejo Permanente de Coordinación Hacendaria.

Anexo 2: Ajuste Trimestral del Incentivo a la Venta Final de Gasolinas y Diésel acumulado enero-junio de 2022.

| FONDO DE COMPENSACIÓN ENE- JUN REAL 2022 |                           |                               |                           |              |              |
|--|---------------------------|-------------------------------|---------------------------|--------------|--------------|
|  | MUNICIPIO                 | TOTAL FORMULA ENE-JUN DE 2022 | TOTAL PAGADO ENE-JUN 2022 | DIFERENCIA   |              |
|  |                           |                               |                           | ABSOLUTA     | RELATIVA     |
| 1.-                                      | ACUAMANALA DE M. H.       | 229,226.16                    | 161,158.79                | 68,067.37    | 42.24%       |
| 2.-                                      | ATLTZAYANCA               | 395,263.40                    | 409,437.46                | -14,174.06   | -3.46%       |
| 3.-                                      | AMAXAC DE GRO.            | 320,539.06                    | 282,820.71                | 37,718.35    | 13.34%       |
| 4.-                                      | APETATITLAN DE A. C.      | 413,681.69                    | 410,890.05                | 2,791.64     | 0.68%        |
| 5.-                                      | APIZACO                   | 2,152,866.95                  | 2,141,673.64              | 11,193.31    | 0.52%        |
| 6.-                                      | ATLANGATEPEC              | 239,853.47                    | 256,084.67                | -16,231.20   | -6.34%       |
| 7.-                                      | BENITO JUAREZ             | 197,999.93                    | 197,969.89                | 30.04        | 0.02%        |
| 8.-                                      | CALPULALPAN               | 1,043,767.43                  | 1,057,546.75              | -13,779.32   | -1.30%       |
| 9.-                                      | CHIAUTEMPAN               | 1,497,419.31                  | 1,524,177.50              | -26,758.19   | -1.76%       |
| 10.-                                     | CONTLA DE J. C.           | 810,776.36                    | 732,049.10                | 78,727.26    | 10.75%       |
| 11.-                                     | CUAPAXTLA                 | 363,519.69                    | 406,350.01                | -42,830.32   | -10.54%      |
| 12.-                                     | CUAXOMULCO                | 210,803.41                    | 211,515.23                | -711.82      | -0.34%       |
| 13.-                                     | EL CARMEN TEQUXQUITLA     | 451,578.84                    | 393,633.19                | 57,945.65    | 14.72%       |
| 14.-                                     | EMILIANO ZAPATA           | 200,339.81                    | 261,668.90                | -61,329.09   | -23.44%      |
| 15.-                                     | ESPAÑITA                  | 253,898.77                    | 252,101.59                | 1,797.18     | 0.71%        |
| 16.-                                     | HUAMANTLA                 | 2,000,021.37                  | 2,107,945.99              | -107,924.62  | -5.12%       |
| 17.-                                     | HUEYOTLIPAN               | 348,295.68                    | 388,891.32                | -40,595.64   | -10.44%      |
| 18.-                                     | XTACUXTLA DE M. M.        | 742,355.62                    | 781,281.55                | -38,925.93   | -4.98%       |
| 19.-                                     | XTENCO                    | 245,373.63                    | 245,115.61                | 258.02       | 0.11%        |
| 20.-                                     | LA MAGDALENA TLALTELULCO  | 429,038.58                    | 434,739.35                | -5,700.77    | -1.31%       |
| 21.-                                     | LAZARO CARDENAS           | 151,974.14                    | 185,091.72                | -33,117.58   | -17.89%      |
| 22.-                                     | MAZA TECOCHCO DE J. M. M. | 313,391.91                    | 295,467.34                | 17,924.57    | 6.07%        |
| 23.-                                     | MUNOZ DE D. A.            | 184,799.83                    | 242,920.21                | -58,120.38   | -23.93%      |
| 24.-                                     | NANACAMILPA DE M. A.      | 468,021.15                    | 444,642.90                | 23,378.25    | 5.26%        |
| 25.-                                     | NATIVITAS                 | 570,014.69                    | 559,201.46                | 10,813.23    | 1.93%        |
| 26.-                                     | PANOTLA                   | 599,530.46                    | 514,702.10                | 84,828.36    | 16.48%       |
| 27.-                                     | PAPALOTLA DEX.            | 701,849.13                    | 703,928.06                | -2,078.93    | -0.30%       |
| 28.-                                     | SANCTORUM DE L. C.        | 247,363.13                    | 279,897.27                | -32,534.14   | -11.62%      |
| 29.-                                     | SAN DAMIAN TEXOLOC        | 188,186.80                    | 218,572.62                | -30,385.82   | -13.90%      |
| 30.-                                     | SAN FCO. TETLANOHCAN      | 296,378.69                    | 283,916.99                | 12,461.70    | 4.39%        |
| 31.-                                     | SAN JERONIMO ZACUALPAN    | 151,883.79                    | 182,830.89                | -30,947.10   | -16.93%      |
| 32.-                                     | SAN JOSE TEACALCO         | 204,793.11                    | 190,802.68                | 13,990.43    | 7.33%        |
| 33.-                                     | SAN JUAN HUACTZINCO       | 233,906.96                    | 216,985.86                | 16,921.10    | 7.80%        |
| 34.-                                     | SAN LORENZO AXOCOMANITLA  | 379,351.49                    | 209,844.00                | 169,507.49   | 80.78%       |
| 35.-                                     | SAN LUCAS TECOPILCO       | 182,415.69                    | 145,226.37                | 37,189.32    | 25.61%       |
| 36.-                                     | SAN PABLO DEL MONTE       | 1,515,834.08                  | 1,545,876.23              | -30,042.15   | -1.94%       |
| 37.-                                     | SANTA ANA NOPALUCAN       | 217,740.59                    | 252,944.70                | -35,204.11   | -13.92%      |
| 38.-                                     | SANTA APOLONIA TEACALCO   | 152,516.46                    | 170,186.66                | -17,670.20   | -10.38%      |
| 39.-                                     | SANTA CATARINA AYOMETLA   | 311,208.75                    | 226,577.76                | 84,630.99    | 37.35%       |
| 40.-                                     | SANTA CRUZ QUILEHTLA      | 235,961.07                    | 185,476.33                | 50,484.74    | 27.22%       |
| 41.-                                     | SANTA CRUZ TLAXCALA       | 509,206.23                    | 515,028.92                | -5,822.69    | -1.13%       |
| 42.-                                     | SANTA ISABEL XILOXOTLA    | 184,340.35                    | 194,284.24                | -9,943.89    | -5.12%       |
| 43.-                                     | TENANCINGO                | 321,230.80                    | 308,100.30                | 13,130.50    | 4.26%        |
| 44.-                                     | TEOLOCHOLCO               | 515,200.98                    | 529,999.50                | -14,798.52   | -2.79%       |
| 45.-                                     | TEPETITLA DE LARDIZABAL   | 489,586.77                    | 477,215.10                | 12,371.67    | 2.59%        |
| 46.-                                     | TEPEYANCO                 | 366,853.74                    | 338,421.12                | 28,432.62    | 8.40%        |
| 47.-                                     | TERRENATE                 | 364,781.57                    | 341,324.54                | 23,457.03    | 6.87%        |
| 48.-                                     | TETLA DE LA SOLIDARIDAD   | 773,590.58                    | 864,111.50                | -90,520.92   | -10.48%      |
| 49.-                                     | TETLA TLAHUCA             | 321,363.28                    | 300,350.77                | 21,012.51    | 7.00%        |
| 50.-                                     | TLAXCALA                  | 2,351,408.50                  | 2,256,004.01              | 95,404.49    | 4.23%        |
| 51.-                                     | TLAXCO                    | 913,163.41                    | 867,247.13                | 45,916.28    | 5.29%        |
| 52.-                                     | TOCATLÁN                  | 195,447.78                    | 240,321.62                | -44,873.84   | -18.67%      |
| 53.-                                     | TOTOLAC                   | 523,559.19                    | 490,087.09                | 33,472.10    | 6.83%        |
| 54.-                                     | TZOMPANTEPEC              | 444,267.70                    | 398,641.51                | 45,626.19    | 11.45%       |
| 55.-                                     | XALOZTOC                  | 548,147.70                    | 642,748.08                | -94,600.38   | -14.72%      |
| 56.-                                     | XALTOCAN                  | 281,387.22                    | 310,445.59                | -29,058.37   | -9.36%       |
| 57.-                                     | XICOHTZINCO               | 317,363.62                    | 400,754.05                | -83,390.43   | -20.81%      |
| 58.-                                     | YAUHQUEMEHCAN             | 846,523.05                    | 877,591.62                | -31,068.57   | -3.54%       |
| 59.-                                     | ZACATELCO                 | 914,766.79                    | 901,944.62                | 12,822.17    | 1.42%        |
| 60.-                                     | ZITLALTEPEC DE T. S. S.   | 242,028.63                    | 311,194.24                | -69,165.61   | -22.23%      |
| <b>TOTAL:</b>                            |                           | <b>31,277,959.00</b>          | <b>31,277,959.00</b>      | <b>-0.00</b> | <b>0.00%</b> |

**CUARTA SESIÓN ORDINARIA DEL CONSEJO PERMANENTE DE COORDINACIÓN HACENDARIA**
**Acuerdo 03/IV/2022**

Las cifras fueron validadas y aprobadas por unanimidad de los integrantes del Consejo Permanente de Coordinación Hacendaria.

- Anexo 3: Segundo Ajuste Trimestral del Fondo de Compensación enero-junio de 2022.

VII.- El Secretario de Finanzas, C.P. David Álvarez Ochoa, en su carácter de Presidente del Consejo Permanente de Coordinación Hacendaria, presentó la información sobre la recaudación del Impuesto Predial y los Derechos por el Suministro de Agua del periodo enero-junio de 2022, mismas que han sido presentadas por los municipios.

| IMPUESTO PREDIAL 2022          |                       |                       |                |                       |
|--------------------------------|-----------------------|-----------------------|----------------|-----------------------|
| MUNICIPIO                      | IMPORTE               |                       | %              | DIFERENCIA ABSOLUTA   |
|                                | 2022                  | 2021                  |                |                       |
| ACUAMANALA DE M.H.             | 509,978.00            | 524,457.00            | -2.76%         | -14,479.00            |
| ATLTZAYANCA                    | 1,046,780.02          | 862,905.50            | 21.31%         | 183,874.52            |
| AMAXAC DE GRO.                 | 412,549.84            | 766,197.00            | -46.16%        | -353,647.16           |
| APETATITLAN DE A.C.            | 2,595,302.21          | 2,848,992.63          | -8.90%         | -253,690.42           |
| APIZACO                        | 17,691,616.50         | 33,779,671.43         | -47.63%        | -16,088,054.93        |
| ATLANGATEPEC                   | 514,018.00            | 656,187.50            | -21.67%        | -142,169.50           |
| <b>BENITO JUAREZ</b>           | <b>175,379.00</b>     | <b>201,661.00</b>     | <b>-13.03%</b> | <b>-26,272.00</b>     |
| CALPULALPAN                    | 4,156,421.00          | 5,399,354.50          | -23.02%        | -1,242,933.50         |
| CHIAUTEMPAN                    | 5,427,393.00          | 5,461,131.00          | -0.62%         | -33,738.00            |
| CONTLA DE J.C.                 | 1,560,208.00          | 1,648,495.00          | -5.36%         | -88,287.00            |
| CUAPIAXTLA                     | 0.00                  | 463,682.00            | -100.00%       | -463,682.00           |
| CUAXOMULCO                     | 302,680.00            | 449,727.00            | -32.70%        | -147,047.00           |
| <b>EL CARMEN TEQUEXQUITLA</b>  | <b>1,109,899.00</b>   | <b>1,018,238.61</b>   | <b>9.00%</b>   | <b>91,660.39</b>      |
| EMILIANO ZAPATA                | 122,319.00            | 287,477.00            | -57.45%        | -165,158.00           |
| ESPANITA                       | 377,496.00            | 301,643.00            | 25.15%         | 75,853.00             |
| HUAMANTLA                      | 10,088,765.65         | 10,741,432.03         | -6.08%         | -652,666.38           |
| HUEYOTLIPAN                    | 601,320.50            | 382,073.50            | 57.38%         | 219,247.00            |
| IXTACUIXTLA DE M.M.            | 3,007,493.08          | 2,184,699.50          | 37.66%         | 822,793.58            |
| IXTENCO                        | 286,372.62            | 310,408.25            | -7.74%         | -24,035.63            |
| LA MAGDALENA TLALTELULCO       | 1,370,918.50          | 1,396,473.40          | -1.83%         | -25,554.90            |
| <b>LAZARO GARDENAS</b>         | <b>97,117.00</b>      | <b>89,185.00</b>      | <b>8.89%</b>   | <b>7,932.00</b>       |
| MAZATECOCHCO DE J.M.M.         | 127,980.22            | 264,366.52            | -51.59%        | -136,386.30           |
| MUNOZ DE D.A.                  | 268,912.00            | 259,734.00            | 3.53%          | 9,178.00              |
| NANACAMILPA DE M.A.            | 1,968,577.90          | 2,731,223.57          | -27.92%        | -762,645.67           |
| NATIVITAS                      | 886,450.42            | 1,022,683.18          | -13.32%        | -136,232.76           |
| PANOTLA                        | 1,252,234.38          | 669,458.95            | 87.05%         | 582,775.43            |
| PAPALOTLA DE X                 | 3,510,651.00          | 4,034,846.20          | -12.99%        | -524,195.20           |
| SAN DAMIAN TEXOLOC             | 198,970.40            | 227,113.80            | -12.39%        | -28,143.40            |
| SAN FCO. TETLANOHCAN           | 136,193.50            | 186,663.49            | -27.04%        | -50,469.99            |
| <b>SAN JERONIMO ZACUALPAN</b>  | <b>63,252.00</b>      | <b>74,849.00</b>      | <b>-15.49%</b> | <b>-11,597.00</b>     |
| SAN JOSE TECALCO               | 134,459.00            | 131,268.00            | 2.43%          | 3,191.00              |
| SAN JUAN HUACTZINCO            | 333,186.50            | 234,173.00            | 42.28%         | 99,013.50             |
| SAN LORENZO AXOCOMANITLA       | 174,108.50            | 129,654.00            | 34.29%         | 44,454.50             |
| SAN LUCAS TECOPILCO            | 216,916.00            | 221,720.00            | -2.17%         | -4,804.00             |
| SAN PABLO DEL MONTE            | 1,609,010.48          | 2,028,281.98          | -20.67%        | -419,271.50           |
| SANCTORUM DE L.C.              | 517,103.84            | 738,053.16            | -29.94%        | -220,949.32           |
| SANTA ANA NOPALUCAN            | 71,687.00             | 103,595.24            | -30.80%        | -31,908.24            |
| SANTA APOLONIA TEACALCO        | 45,272.00             | 41,467.00             | 9.18%          | 3,805.00              |
| SANTA CATARINA AYOMETLA        | 217,249.00            | 175,215.00            | 23.99%         | 42,034.00             |
| SANTA CRUZ QUILEHTLA           | 232,681.40            | 178,578.10            | 30.30%         | 54,103.30             |
| <b>SANTA CRUZ TLAXCALA</b>     | <b>2,007,435.00</b>   | <b>2,197,036.00</b>   | <b>-8.63%</b>  | <b>-189,600.00</b>    |
| <b>SANTA ISABEL XILOXOXTLA</b> | <b>224,726.00</b>     | <b>577,086.07</b>     | <b>-61.06%</b> | <b>-352,360.07</b>    |
| TENANCIINGO                    | 330,387.78            | 580,720.50            | -43.11%        | -250,332.72           |
| TEOLOCHOLCO                    | 1,526,021.86          | 1,153,351.50          | 32.31%         | 372,670.36            |
| TEPETITLA DE LARDIZABAL        | 701,484.05            | 935,445.42            | -25.01%        | -233,961.37           |
| TEPEYANCO                      | 427,303.00            | 1,003,297.00          | -57.41%        | -575,994.00           |
| TERRENATE                      | 0.00                  | 364,398.00            | -100.00%       | -364,398.00           |
| TETLA DE LA SOLIDARIDAD        | 5,712,419.44          | 7,617,242.51          | -25.01%        | -1,904,823.07         |
| TETLATLAHUCA                   | 102,669.00            | 121,805.50            | -15.71%        | -19,136.50            |
| TLAXCALA                       | 14,802,924.00         | 25,209,395.00         | -41.28%        | -10,406,471.00        |
| TLAXCO                         | 2,206,039.00          | 2,672,579.00          | -17.46%        | -466,540.00           |
| <b>TOCATLAN</b>                | <b>179,007.00</b>     | <b>205,224.00</b>     | <b>-12.77%</b> | <b>-26,217.00</b>     |
| <b>TOTOLAC</b>                 | <b>2,914,286.49</b>   | <b>2,526,679.00</b>   | <b>15.35%</b>  | <b>387,707.49</b>     |
| TZOMPANTEPEC                   | 941,312.66            | 1,305,092.96          | -27.87%        | -363,780.30           |
| XALOZTOC                       | 1,997,522.37          | 3,093,873.61          | -35.44%        | -1,096,351.24         |
| XALTOCAN                       | 1,298,235.52          | 1,479,019.26          | -12.22%        | -180,783.74           |
| <b>XICOHTZINCO</b>             | <b>1,664,135.60</b>   | <b>1,747,403.29</b>   | <b>-4.77%</b>  | <b>-83,267.69</b>     |
| YAUHQUEMEHCAN                  | 5,304,467.60          | 4,936,513.00          | 7.45%          | 367,954.60            |
| ZACATELCO                      | 1,352,426.50          | 1,446,767.06          | -6.52%         | -94,340.56            |
| ZITLALTEPEC DE T.S.S.          | 291,115.40            | 322,685.60            | -9.78%         | -31,570.20            |
| <b>T O T A L</b>               | <b>107,402,840.73</b> | <b>142,722,539.32</b> | <b>-24.75%</b> | <b>-35,319,698.59</b> |



**CUARTA SESIÓN ORDINARIA DEL CONSEJO PERMANENTE DE COORDINACIÓN HACENDARIA**

| DERECHOS POR EL SUMINISTRO DE AGUA 2022 |                       |                       |                |                       |
|---|-----------------------|-----------------------|----------------|-----------------------|
| MUNICIPIO                               | IMPORTE               |                       | % INCREMENTO   | DIFERENCIA ABSOLUTA   |
|   | 2022                  | 2021                  |                |                       |
| ACUAMANALA DE M.H.                      | 19,950.00             | 74,225.00             | -73.12%        | -54,275.00            |
| ATLTZAYANCA                             | 133,834.00            | 833,697.69            | -83.95%        | -699,863.69           |
| AMAXAC DE GRO.                          | 463,492.30            | 836,807.50            | -44.61%        | -373,315.20           |
| APETATITLAN DE A.C.                     | 2,347,198.09          | 2,670,900.13          | -12.12%        | -323,702.04           |
| APIZACO                                 | 27,311,890.00         | 49,240,635.42         | -44.53%        | -21,928,745.42        |
| ATLANGATEPEC                            | 327,097.50            | 1,060,688.00          | -69.16%        | -733,590.50           |
| <b>BENITO JUAREZ</b>                    | <b>299,845.50</b>     | <b>408,350.00</b>     | <b>-26.57%</b> | <b>-108,504.50</b>    |
| CALPULPAN                               | 2,678,828.80          | 7,116,604.55          | -62.36%        | -4,437,775.75         |
| CHIAUTEMPAN                             | 10,094,759.36         | 19,833,743.38         | -49.10%        | -9,738,984.02         |
| CONTLA DE J.C.                          | 1,317,742.00          | 2,238,339.00          | -41.13%        | -920,597.00           |
| CUAPIAXTLA                              | 0.00                  | 1,208,748.45          | -100.00%       | -1,208,748.45         |
| CUAXOMULCO                              | 432,346.56            | 926,765.59            | -53.35%        | -494,419.03           |
| <b>EL CARMEN TEQUEXQUITLA</b>           | <b>953,102.00</b>     | <b>1,111,222.00</b>   | <b>-14.23%</b> | <b>-158,120.00</b>    |
| EMILIANO ZAPATA                         | 148,610.00            | 315,202.50            | -52.85%        | -166,592.50           |
| ESPAÑITA                                | 323,850.00            | 551,190.15            | -41.25%        | -227,340.15           |
| HUAMANTLA                               | 12,042,554.54         | 25,758,199.85         | -53.25%        | -13,715,645.31        |
| HUEYOTLIPAN                             | 1,448,680.50          | 1,377,832.02          | 5.14%          | 70,848.48             |
| IXTACUIXTLA DE M.M.                     | 308,700.00            | 229,649.25            | 34.42%         | 79,050.75             |
| IXTENCO                                 | 1,156,763.00          | 2,057,972.80          | -43.79%        | -901,209.80           |
| LA MAGDALENA TLALTELULCO                | 661,975.30            | 1,122,195.39          | -41.01%        | -460,220.09           |
| <b>LAZARO CARDENAS</b>                  | <b>158,085.00</b>     | <b>169,558.14</b>     | <b>-6.77%</b>  | <b>-11,473.14</b>     |
| MAZATECOCHCO DE J.M.M.                  | 195,110.00            | 1,023,403.00          | -80.94%        | -828,293.00           |
| MUÑOZ DE D.A.                           | 482,272.00            | 313,100.00            | 54.03%         | 169,172.00            |
| NANACAMILPA DE M.A.                     | 1,857,792.00          | 1,914,801.49          | -2.98%         | -57,009.49            |
| NATIVITAS                               | 1,141,146.65          | 1,677,215.00          | -31.96%        | -536,068.35           |
| PANOTLA                                 | 2,405,189.81          | 895,568.86            | 168.57%        | 1,509,620.95          |
| PAPALOTLA DE X                          | 783,559.00            | 1,218,973.00          | -35.72%        | -435,414.00           |
| SAN DAMIAN TEXOLOC                      | 648,726.76            | 623,099.00            | 4.11%          | 25,627.76             |
| SAN FCO. TETLANOHCAN                    | 715,254.00            | 1,016,992.50          | -29.67%        | -301,738.50           |
| <b>SAN JERÓNIMO ZACUALPAN</b>           | <b>366,836.50</b>     | <b>276,804.50</b>     | <b>32.53%</b>  | <b>90,032.00</b>      |
| SAN JOSE TECALCO                        | 259,515.00            | 382,752.00            | -32.20%        | -123,237.00           |
| SAN JUAN HUACTZINCO                     | 559,199.75            | 185,270.00            | 201.83%        | 373,929.75            |
| SAN LORENZO AXOCOMANITLA                | 211,325.00            | 510,026.00            | -58.57%        | -298,701.00           |
| SAN LUCAS TECOPILCO                     | 343,228.00            | 544,896.00            | -37.01%        | -201,668.00           |
| SAN PABLO DEL MONTE                     | 4,223,364.50          | 6,749,424.79          | -37.43%        | -2,526,060.29         |
| SANCTÓRUM DE L.C.                       | 724,812.29            | 397,043.67            | 82.55%         | 327,768.62            |
| SANTA ANA NOPALUCAN                     | 304,825.00            | 575,294.00            | -47.01%        | -270,469.00           |
| SANTA APOLONIA TEACALCO                 | 645,400.00            | 187,850.00            | 243.57%        | 457,550.00            |
| SANTA CATARINA AYOMETLA                 | 177,879.00            | 204,071.00            | -12.83%        | -26,192.00            |
| SANTA CRUZ QUILEHTLA                    | 181,817.00            | 139,086.41            | 30.72%         | 42,730.59             |
| <b>SANTA CRUZ TLAXCALA</b>              | <b>326,363.00</b>     | <b>781,889.97</b>     | <b>-58.26%</b> | <b>-455,526.97</b>    |
| <b>SANTA ISABEL XILOXOTLA</b>           | <b>61,130.00</b>      | <b>158,724.75</b>     | <b>-61.49%</b> | <b>-97,594.75</b>     |
| TENANCINGO                              | 339,571.00            | 480,190.00            | -29.28%        | -140,619.00           |
| TEOLOCHOLCO                             | 1,677,455.00          | 787,489.07            | 113.01%        | 889,965.93            |
| TEPETITLA DE LARDIZABAL                 | 431,994.25            | 342,269.50            | 26.21%         | 89,724.75             |
| TEPEYANCO                               | 280,825.00            | 302,153.00            | -7.06%         | -21,328.00            |
| TERRENATE                               | 0.00                  | 684,745.63            | -100.00%       | -684,745.63           |
| TETLA DE LA SOLIDARIDAD                 | 2,390,932.00          | 3,877,551.00          | -38.34%        | -1,486,619.00         |
| TETLATLAHUCA                            | 326,708.00            | 352,651.93            | -7.36%         | -25,943.93            |
| TLAXCALA                                | 14,602,745.00         | 44,980,054.90         | -67.54%        | -30,377,309.90        |
| TLAXCO                                  | 1,892,945.00          | 1,564,592.00          | 20.99%         | 328,353.00            |
| <b>TOCATLAN</b>                         | <b>253,070.00</b>     | <b>357,819.50</b>     | <b>-29.27%</b> | <b>-104,749.50</b>    |
| <b>TOTOLAC</b>                          | <b>1,608,531.45</b>   | <b>1,740,390.29</b>   | <b>-7.58%</b>  | <b>-131,858.84</b>    |
| TZOMPANTEPEC                            | 1,670,469.50          | 1,427,799.04          | 17.00%         | 242,670.46            |
| XALOZTOC                                | 3,502.00              | 943,606.67            | -99.63%        | -940,104.67           |
| XALTOCAN                                | 539,173.33            | 683,013.00            | -21.06%        | -143,839.67           |
| <b>XICOHTZINCO</b>                      | <b>232,485.20</b>     | <b>870,318.26</b>     | <b>-73.29%</b> | <b>-637,833.06</b>    |
| YAUHQUEMEHCAN                           | 2,319,807.00          | 2,911,024.62          | -20.31%        | -591,217.62           |
| ZACATÉLCO                               | 6,382,596.88          | 7,757,423.91          | -17.72%        | -1,374,827.03         |
| ZITLALTEPEC DE T.S.S.                   | 85,402.02             | 138,708.00            | -38.43%        | -53,305.98            |
| <b>T O T A L</b>                        | <b>114,282,262.34</b> | <b>209,120,613.07</b> | <b>-45.35%</b> | <b>-94,838,350.73</b> |

**CUARTA SESIÓN ORDINARIA DEL CONSEJO PERMANENTE DE COORDINACIÓN HACENDARIA**

VIII.- El C.P. David Álvarez Ochoa, Secretario de Finanzas, en su carácter de Presidente del Consejo Permanente de Coordinación Hacendaria, presentó el comportamiento del Fondo ISR pagado a los Municipios del Estado por el periodo enero-junio de 2022, recomendando a los municipios dar cumplimiento a sus obligaciones fiscales federales, relativas al ISR retenido de sueldos y salarios, incluidos los asimilados a salarios, haciendo hincapié en la importancia de estos rubros ya que de acuerdo a las Reglas de Operación para la aplicación del artículo 3-B de la Ley de Coordinación Fiscal, los recursos participables que la UCEF valide se conformarán por los importes que obtenga el SAT del proceso de validación de aquellos entes públicos que llenaron correctamente los CFDI de nómina de su personal y que en términos del primer párrafo del artículo 3-B de la Ley de Coordinación Fiscal, hayan enterado efectivamente el impuesto.

El Ejecutivo del Estado, cada mes les envía por oficio el reporte de las inconsistencias detectadas por el SAT, en dicho reporte además de inconsistencias contiene el importe a cargo, el pagado y el importe validado por cada periodo, de igual forma contiene el número de timbres de nómina que presentan los entes obligados, por lo que con esos datos proporcionados por el SAT al Estado y el Estado a los Municipios, los entes obligados cuentan con todas las herramientas e información necesaria para poder corregir dichas inconsistencias. En este sentido las cifras validadas y transferidas por el SAT-UCEF a los Municipios, son transferidas a los Municipios por medio de los Estados, los cuales tienen la obligación de transferir a los Municipios dentro de los plazos establecidos en la Ley de Coordinación Fiscal, las cifras transferidas del Estado a los Municipios en el periodo enero-junio de 2022, son las siguientes:

| FONDO ISR A MUNICIPIOS 2022 |                          |                   |                   |                   |                   |                   |                   |                   |
|-----------------------------|--------------------------|-------------------|-------------------|-------------------|-------------------|-------------------|-------------------|-------------------|
| NO.                         | MUNICIPIO                | TOTAL             | ENERO             | FEBRERO           | MARZO             | ABRIL             | MAYO              | JUNIO             |
| 1                           | ACUAMANALA DE M. H.      | 673,781           | 317,531           | 769               | 9,615             | 261,433           | 84,433            | -                 |
| 2                           | ATLTZAYANCA              | 883,386           | 167,353           | 140,866           | -                 | 282,001           | 143,891           | 149,275           |
| 3                           | AMAXAC DE GRO.           | 621,133           | -                 | 277,472           | 285,638           | 18,671            | -                 | 39,352            |
| 4                           | AFETA TITLAN DE A. C.    | 2,303,405         | -                 | 781,071           | 687,837           | 223,366           | 344,579           | 266,552           |
| 5                           | APZACO                   | 9,262,448         | 498,951           | 2,248,234         | 4,139,927         | 1,186,787         | -                 | 1,188,549         |
| 6                           | ATLANGA TEPEC            | 493,007           | 84,079            | 115,997           | 198,812           | -                 | -                 | 94,119            |
| 7                           | BENITO JUAREZ            | 434,628           | 105,192           | -                 | 79,399            | 81,003            | 84,473            | 84,561            |
| 8                           | CALPULALPAN              | 4,785,999         | 584,686           | 929,550           | 1,053,639         | 1,214,858         | 499,821           | 503,445           |
| 9                           | CHIAUTEMPAN              | 4,187,339         | 1,483,154         | 276,981           | 91,939            | 534,784           | 1,185,689         | 614,812           |
| 10                          | CONTLA DE J. C.          | 2,062,878         | 261,705           | 485,085           | 500,080           | 256,572           | 7,560             | 551,876           |
| 11                          | CUAPIAXTLA               | 970,702           | -                 | 261,013           | 350,897           | 177,827           | 180,965           | -                 |
| 12                          | CUAXOMULCO               | 528,578           | 82,884            | 153,062           | 167,049           | 83,010            | 42,573            | -                 |
| 13                          | EL CARMEN TEQUEXQUITLA   | 707,577           | -                 | -                 | 275,811           | 431,766           | -                 | -                 |
| 14                          | EMILIANO ZAPATA          | 320,742           | 57,964            | -                 | 102,616           | 54,013            | 53,924            | 52,225            |
| 15                          | ESPAÑITA                 | 713,005           | 204,760           | 96,449            | 100,034           | 102,356           | 103,137           | 106,269           |
| 16                          | HUAMANTLA                | 13,036,921        | 79,481            | 252,100           | 154,137           | -                 | 2,878,064         | 9,673,139         |
| 17                          | HUEYOTLIPAN              | 1,395,084         | -                 | 790,845           | -                 | 301,711           | 302,528           | -                 |
| 18                          | IXTACUIXTLA DE M. M.     | 2,159,794         | -                 | 559,686           | 342,514           | 300               | 295,183           | 962,111           |
| 19                          | IXTENCO                  | 650,399           | 158,986           | -                 | 184,709           | 115,126           | 95,621            | 95,957            |
| 20                          | LA MAGDALENA TLATELULCO  | 1,148,467         | -                 | -                 | -                 | 814,769           | 333,698           | -                 |
| 21                          | LAZARO CARDENAS          | 411,837           | -                 | -                 | -                 | -                 | -                 | 411,837           |
| 22                          | MAZATECOCHCO DE J. M. M. | 618,545           | 153,430           | -                 | 236,867           | 112,906           | -                 | 115,342           |
| 23                          | MUÑOZ DE D. A.           | 593,817           | 138,199           | 145,383           | -                 | 165,257           | -                 | 144,978           |
| 24                          | NANACAMILPA DE M. A.     | 30,813            | -                 | -                 | -                 | -                 | -                 | 30,813            |
| 25                          | NATIVITAS                | 1,250,458         | 262,102           | 144,267           | 270,751           | -                 | 291,877           | 281,461           |
| 26                          | PANOTLA                  | 2,407,956         | -                 | -                 | 1,284,060         | 403,615           | 437,897           | 282,384           |
| 27                          | PAPALOTLA DE X.          | 724,893           | 161,045           | 191,187           | 2,315             | 63,065            | 205,329           | 101,952           |
| 28                          | SANCTORUM DE L. C.       | 550,236           | 118,370           | 189,042           | 119,356           | 19,902            | 1                 | 103,565           |
| 29                          | SAN DAMIAN TEXLOCO       | 581,818           | 74,957            | 120,442           | 63,000            | 68,085            | 195,298           | 62,036            |
| 30                          | SAN FCO. TETLANOHCAN     | 865,369           | -                 | -                 | 571,609           | 82,582            | 109,141           | 102,037           |
| 31                          | SAN JERONIMO ZACUALPAN   | 497,750           | 153,901           | -                 | 120,974           | 5,835             | 217,040           | -                 |
| 32                          | SAN JOSE TEACALCO        | 514,262           | 150,345           | -                 | 73,672            | 146,627           | 72,080            | 71,538            |
| 33                          | SAN JUAN HUACTZINCO      | 654,801           | 450,059           | -                 | -                 | 223               | -                 | 204,519           |
| 34                          | SAN LORENZO AXOCOMANITLA | 601,379           | 231,224           | 40,764            | -                 | 246,072           | -                 | 83,319            |
| 35                          | SAN LUCAS TECOPILCO      | 373,106           | -                 | 50,312            | 122,944           | 82,212            | 59,239            | 58,399            |
| 36                          | SAN PABLO DEL MONTE      | 4,403,749         | 464,711           | 585,679           | 1,503,503         | 441,029           | 503,027           | 905,800           |
| 37                          | SANTA ANA NOPALUCAN      | 1,807,620         | -                 | 460,465           | 112,096           | 362,255           | 872,804           | -                 |
| 38                          | SANTA APOLONIA TEACALCO  | 379,109           | 217,472           | 69,998            | -                 | -                 | -                 | 91,639            |
| 39                          | SANTA CATARINA AYOMETLA  | 1,351,230         | -                 | -                 | 993,275           | 69,686            | 153,734           | 134,535           |
| 40                          | SANTA CRUZ QUILIBITLA    | 283,845           | -                 | 37,046            | 82,772            | 82,738            | -                 | 81,289            |
| 41                          | SANTA CRUZ TLAXCALA      | 1,260,703         | 171,205           | 174,552           | 339,325           | 181,400           | 178,152           | 216,069           |
| 42                          | SANTA ISABEL XILOXOTLA   | 1,070,057         | 120,068           | 127,181           | 127,209           | -                 | 420,295           | 275,304           |
| 43                          | TENANCINGO               | 475,064           | 76,011            | -                 | 153,221           | 80,173            | 82,690            | 82,969            |
| 44                          | TEOLOCHOLCO              | 1,936,435         | 273,933           | 410,470           | 502,220           | 249,071           | 251,740           | 249,001           |
| 45                          | TEPETITLA DE LA RDIZABAL | 851,347           | 116,197           | 134,882           | 231,398           | 120,976           | 124,056           | 123,838           |
| 46                          | TEPEYANCO                | 193,402           | -                 | -                 | 102,139           | -                 | 91,263            | -                 |
| 47                          | TERRENATE                | 482,305           | 85,764            | 89,148            | -                 | 136,019           | 42,902            | 128,472           |
| 48                          | TETLA DE LA SOLIDARIDAD  | 1,793,118         | 267,457           | 371,029           | 231,734           | 117,464           | 554,456           | 250,978           |
| 49                          | TETLA TLAHUCA            | 725,852           | -                 | 237,333           | 220,849           | 1,338             | 269,008           | -                 |
| 50                          | TLAXCALA                 | 7,848,874         | 916,591           | 1,877,920         | 312,889           | 2,091,977         | 2,601,609         | 47,888            |
| 51                          | TLAXCO                   | 2,878,559         | 1,206,787         | 667,330           | 255,628           | 227,147           | 258,531           | 263,136           |
| 52                          | TOCATLAN                 | 302,868           | 104,972           | -                 | 70,999            | 66,252            | 60,645            | -                 |
| 53                          | TOTOLAC                  | 2,856,894         | 1,043,869         | 202,249           | 548,781           | 220,798           | 407,055           | 434,142           |
| 54                          | TZOMPANTEPEC             | 2,118,185         | 749,601           | 596,560           | 147,884           | 148,272           | -                 | 475,868           |
| 55                          | XALOZTOC                 | 1,781,924         | 175,591           | 134,284           | 431,026           | 217,689           | 402,016           | 421,318           |
| 56                          | XALTOCAN                 | 692,316           | 90,584            | -                 | 116,012           | 245,120           | 119,271           | 121,349           |
| 57                          | XICOHTZINCO              | 558,938           | -                 | 112,895           | 106,346           | 110,630           | 116,499           | 112,568           |
| 58                          | YAUHQUEMEHCAN            | 2,737,700         | 1,089,556         | 257,544           | -                 | 47,818            | 1,131,205         | 307,213           |
| 59                          | ZACATELCO                | 2,285,861         | 328,021           | 330,322           | 662,861           | 637,462           | 141               | 327,054           |
| 60                          | ZITLALTEPEC DE T. S. S.  | 601,848           | 174,052           | 67,105            | 148,776           | 68,368            | 71,318            | 72,229            |
| <b>TOTAL</b>                |                          | <b>99,694,116</b> | <b>13,652,780</b> | <b>16,194,669</b> | <b>18,991,144</b> | <b>13,360,704</b> | <b>16,936,438</b> | <b>21,669,081</b> |

**CUARTA SESIÓN ORDINARIA DEL CONSEJO PERMANENTE DE COORDINACIÓN HACENDARIA**

IX.- En este punto del Orden del día, la C.P. María Isabel Delfina Maldonado Textle, Titular del Órgano de Fiscalización Superior, en uso de la palabra comentó sobre la importancia de dar veracidad a la recaudación del Impuesto Predial y los Derechos por el Suministro de Agua, donde el OFS hizo llegar a los municipios, los Lineamientos para presentar dicha información y se tenga la certidumbre y veracidad de las cifras reportadas, (CFDI's, que los pagos sean realizados a través de la Tesorería Municipal, etc)

Asimismo, menciono que se ha turnado a la Comisión de Finanzas y Fiscalización, los resultados de las revisiones de las Cuenta Públicas Municipales 2021, en espera del desahogo de las mismas.

X.- En este punto del Orden del día, la Diputada María Guillermina Loaiza Cortero, Presidenta de la Comisión de Finanzas y Fiscalización del Congreso del Estado, en uso de la palabra comento sobre las acciones que han realizado por parte de la Comisión que representa en materia Hacendaria y la importancia de los municipios en este sentido.

XI.- Asuntos Generales


Sin más puntos a tratar, siendo las 12:30 horas del mismo día en que se inicia, se da por terminada la presente Sesión Ordinaria del Consejo Permanente de Coordinación Hacendaria, firmando al margen y al calce quienes intervinieron en este acto.


**CONSEJO PERMANENTE DE COORDINACIÓN HACENDARIA**


  
C.P. David Álvarez Ochoa  
Secretario de Finanzas


  
C.P. María Isabel Delfina Maldonado Textle  
Titular del Órgano de Fiscalización Superior


  
Diputada María Guillermina Loaiza Cortero  
Presidenta de la Comisión de Finanzas y  
Fiscalización del Congreso del Estado

  
C. Laura Yamili Flores Lozano  
Presidenta Municipal de  
Benito Juárez.

  
C. María Araceli Martínez Cortes  
Presidenta Municipal de  
El Carmen Tequexquitla.

  
C. Agripino Rivera Martínez  
Presidente Municipal de  
Lázaro Cárdenas.

  
C. Isidro Nohpal García  
Presidente Municipal de  
San Jerónimo Zacualpan.

  
C. David Martínez Del Razo  
Presidente Municipal de  
Santa Cruz Tlaxcala.

  
C.P. Enrique Barrientos Hernández  
Tesorero Municipal de  
Santa Isabel Xiloxotla.

  
C. Quirino Torres Hernández  
Presidente Municipal de  
Tocatlán.

  
C.P. Oscar Virgilio Jiménez Pérez  
Tesorero Municipal de  
Totolac.

  
C. Luis Ángel Barroso Ramírez  
Presidente Municipal de  
Xicohtzinco.